

LE GUIDE DU PATRIMOINE DE COURCHEVEL



COURCHEVEL
CAPITALE MONDIALE DU SKI

Au détour d'un sentier, d'une ruelle ou depuis le sommet d'une remontée mécanique, venez découvrir l'ensemble du patrimoine naturel et culturel dont regorge la station et ses hameaux.

Autrefois, l'ensemble des villages était relié par des chemins muletiers : ils sont aujourd'hui un bon moyen pour découvrir en toute saison les trésors cachés. Depuis nos sommets, découvrez de fantastiques panoramas sur les Alpes.

Dans ce guide, nous vous proposons des sentiers à faire à pied, à vélo, en raquettes, en hiver ou en été. Retrouvez chacun de nos sentiers de façon plus détaillée en été sur notre topo-guide «Balade et randonnées à Courchevel», en hiver sur notre Plan Sentier et Village.

Si vous voulez en savoir plus, ne manquez pas les visites guidées ainsi que les expositions permanentes : au stade olympique de saut à ski à Courchevel Le Praz (*Découverte du saut à ski*), à Courchevel 1850 : au Forum (*On patine à Courchevel*), à l'espace des Arolles (*Saint-Bon, station des années 30*) et à la gare de départ du téléphérique de la Saulire (*L'épopée des remontées mécaniques*).

SOMMAIRE

Courchevel : son histoire	page 3
Coups de cœur	page 12
Courchevel et son territoire	page 15
Traditions et savoir-faire	page 67
Événements	page 77
Environnement	page 83
Art et culture	page 95
Personnages historiques	page 99
Station de ski	page 103



COURCHEVEL
SON HISTOIRE

L'HISTOIRE DE COURCHEVEL

Courchevel, une station aux multiples visages

Derrière le nom Courchevel se cache des stations, des villages et de nombreux hameaux éparpillés de Vignotan jusqu'à Courchevel 1850, soit 29 villages en tout. Les habitants de Courchevel sont appelés les Saint-Bonnais, les Perrerrains ou les Courchevellois. Courchevel est jumelée avec la ville et station de ski de Park City, Utah, États-Unis, depuis 1984.

NOM ADMINISTRATIF : Courchevel

SUPERFICIE : 6865 ha

ALTITUDE LA PLUS BASSE : Doron de Bozel - 600 m

ALTITUDE LA PLUS HAUTE : Aiguille du Fruit - 3051 m

NOMBRE D'HABITANTS : 2361 habitants (au 01/01/2020).
En hiver, la commune est surclassée de 40000 à 80000 habitants.



L'origine de Courchevel

Le nom Courchevel est issu du terroir local, *ecortzevé* en patois savoyard, qui signifie «écorché - veau ou vache» - et désigne un lieu-dit situé à 1500m d'altitude. Autrefois, les jeunes bergers devaient être vigilants avec leurs veaux qui, tentés par la pousse printanière des brins d'herbe verts et drus, pouvaient s'abîmer ou «s'écorcher» la langue. Dans la transmission orale, *ecortzevé* est devenu *cortzevé* pour désigner Courchevel en patois saint-bonnais. Cette appellation eut le don de séduire le sénateur Pierre de La Gontrie, président du Conseil Général de Savoie, qui proposa, dès 1946, le nom de « Courchevel » comme dénomination de la nouvelle station de ski sur le plateau des Tovets. Ce nom, à l'époque, fut déjà utilisé pour la promotion des hôtels et chalets installés à 1550m. Un débat s'engagea avec le Département pour désigner tous les sites de la vallée du nom de Courchevel, plus harmonieux et plus charmant que le lieu-dit local, *Les Tovets*.

Après avoir utilisé les altitudes, la municipalité décida, en 2011, de retrouver les noms locaux et de les associer à l'appellation connue internationalement (Courchevel Le Praz, Courchevel Village, Courchevel Moriond).



DATES CLÉS

1908

Ouverture de l'hôtel bar-restaurant **Le Lac Bleu** : construit à Saint-Bon (chef-lieu actuel de Courchevel), c'est le premier hôtel de la station. Ouvert l'été les premières années, il ouvrira ses portes en hiver à partir de 1930.

1930

Création du **ski-club** de la vallée de Saint-Bon.

ANNÉES 1930 : LES DÉBUTS DU SKI

Plusieurs hôtels ouvrent leurs portes à Courchevel Village et à Courchevel Moriond. Un tremplin de saut à ski «le Sapin Blanc» est également construit à Courchevel Le Praz à cette époque et des concours sont organisés.

1935

À Courchevel Moriond, la **première école de ski** (école de ski des chalets de Moriond) compte 5 moniteurs (Jean Pachod, son créateur, Régis Chevallier, Eugène Chardon, Jean Sullice et Jean Blanc).

1936 - 1937

Création des **chalets-hôtels** à Courchevel (1550) et Moriond.

1938

Création de l'hôtel **Les Peupliers** à Courchevel Le Praz.

1945

Noël : Ouverture du **1^{er} télésiège** de Courchevel Moriond : Le Sainte Agathe. C'est Jean Blanc qui dirige les opérations.
Création du syndicat d'initiative.

1946 : UNE ANNÉE DÉCISIVE

Le Conseil Général de Savoie souhaite dynamiser son territoire en implantant une station de ski.

13 avril : Le Conseil Général délibère pour l'aménagement touristique de la vallée de Saint-Bon. L'architecte urbaniste Laurent Chappis, missionné par le Département, présente un projet de 6000 lits sur le site vierge du plateau des Tovets. Il prévoit aussi deux télésièges, un téléphérique en direction de la Saulire, un golf et trois tremplins de saut à ski.

3 mai : Le conseil municipal de Saint-Bon, emmené par le maire Francis-Eugène Mugnier, accepte à l'unanimité le projet du département et leur vend les terrains des Tovets pour permettre la création de la nouvelle station.

À partir de juin : Début de construction du Catérail. Cet énorme projet de rail suspendu pouvant épouser toutes les sinuosités des pentes devait relier la vallée de la Maurienne. Il sera finalement abandonné avant même sa mise en service.

5 juin : Les travaux de construction de la route d'accès à la station débutent, ainsi que la réalisation des lignes électriques, téléphoniques et l'adduction d'eau.

Octobre : L'entreprise grenobloise Pomagalski construit les premiers télésièges (Tovets et Loze). Le balisage des pistes est également organisé.

30 novembre : Le **Conseil Général de Savoie** baptise la station Courchevel.

1947

28 décembre : Création de l'ESF de Courchevel. Les premiers moniteurs de ski sont Camille Curtet et Jean Sallier.

Création des premiers hôtels sur le plateau des Tovets : l'hôtel départemental des 3 Vallées est inauguré après un an et demi de travaux. L'hôtel de La Loze voit le jour la même année.

1950

Premiers pas vers la liaison 3 Vallées entre Méribel et Courchevel, via le télébenne Burgin-Saulire depuis Méribel.

Création de l'hôtel Les Grandes Alpes, au centre de la station, dans un style régional «chalet».

1952

Mise en service du téléphérique de la Saulire, menant au point culminant de la station. Capacité : 30 personnes par cabine, soit 360 personnes par heure. Liaison par télébenne entre le Praz et Courchevel.

1953

L'hôtel des Neiges est le premier hôtel 3 étoiles «grand confort».

1954

Novembre : Émile Allais est nommé directeur technique et sportif de Courchevel. Il s'attaque au remodelage des pistes et invente le métier de pisteur-secouriste.

1958

Décembre : L'hôtel Le Lana est le premier hôtel 4 étoiles.

1959

Émile Allais fait acheter au Département un premier véhicule chenillé, le *Snow-cat*, en vue de réaliser des essais de damage mécanique de la neige.

À PARTIR DES ANNÉES 1960 :

La station devient à la mode et est fréquentée par les célébrités.

1966

Mars : La descente du Grand Prix de Courchevel est retransmise en eurovision. Léo Lacroix dépasse les 100km/h de moyenne sur la piste Jean Blanc.

1971

Le premier abonnement 3 Vallées devient réalité : un forfait commun pour 250km de pistes. Jusque-là, les skieurs devaient se procurer des tickets dans chacune des trois stations.

1975

Février : Le président de la République, Valéry Giscard d'Estaing, passe une semaine de vacances en famille à Courchevel. Son séjour est suivi par une soixantaine de journalistes.

1979

Le Chabichou devient le premier restaurant étoilé au guide Michelin.

7 janvier : Courchevel accueille la Coupe du Monde masculine de ski alpin (slalom géant), remportée par Ingemar Stenmark.

1984

Le nouveau téléphérique ultra-moderne de la Saulire est inauguré. D'une capacité de 160 personnes, il est le plus grand téléphérique du monde.
Inauguration officielle le 11 janvier 1985.

1986

17 octobre : Les 16^e Jeux Olympiques d'hiver de 1992 sont attribués à Albertville.
Courchevel est le théâtre des épreuves de saut à ski ainsi que le combiné nordique et héberge la famille olympique (CIO).

1987

Cette année marque le début du développement des chalets haut-de-gamme. Les premiers chalets de luxe sont commercialisés à la vente et à la location au hameau de Bellecôte.

1991

Depuis 1991, le site des Tremplins Olympiques du Praz accueille chaque été la Coupe du Monde de saut à ski d'été.

1992

11 hôtels 4 étoiles à Courchevel dont 5 proposent un spa (piscine, sauna, jacuzzi, massages...).

1997

Courchevel accueille pour la première fois le Tour de France avec l'arrivée à l'altiport.
Le Tour de France passera de nouveau à Courchevel en 2000 et 2005.

2003

Début des hôtels 4 étoiles de luxe : Courchevel en compte 9.

2006

Les chalets grand confort avec services hôteliers se développent : Courchevel en compte 18.

2009

Nouveau classement hôtelier avec une 5^e étoile
Parmi les 11 premiers hôtels ayant obtenu la cette nouvelle étoile, on retrouve 6 hôtels de Courchevel : Aman Le Mélézin, Aïrelles Courchevel, L'Annapurna, Cheval Blanc Courchevel, Le Lana, Le Kilimandjaro (actuellement le K2 Altitude).

2010

21 décembre : Courchevel renoue avec la Coupe du Monde de ski alpin et accueille une épreuve de slalom féminin. Marlies Schild est couronnée devant près de 20000 spectateurs.

2011

Mai : Les hôtels Aïrelles Courchevel et Cheval Blanc Courchevel intègrent le cercle prestigieux des Palaces de France.

8 septembre : Le Conseil Municipal modifie les noms des différents quartiers de Courchevel, abandonnant ainsi les altitudes.

Le Praz devient Courchevel Le Praz ;
Courchevel 1550 devient Courchevel Village ;
Courchevel 1650 devient Courchevel Moriond ;
Courchevel 1850 devient Courchevel.

2014

19 février : Aux Jeux Olympiques de Sochi, Alexis Pinturault devient le premier athlète de Courchevel à remporter une médaille olympique.

2015

15 décembre : La station inaugure Aquamotion à Courchevel Village, un centre aqualudique et sportif d'exception.

2016

23 octobre : Alexis Pinturault décroche sa 16^e victoire en Coupe du Monde de ski alpin, dépassant ainsi la légende du ski français, Jean-Claude Killy.

2017

1^{er} janvier : La commune de Courchevel est officiellement créée à la suite de la fusion de Saint-Bon et de La Perrière.

2018

17 mai : La France, par le biais de la candidature de Courchevel et Méribel, est officiellement choisie par la Fédération Internationale de ski comme **pays hôte** des Championnats du Monde de Ski Alpin en 2023.

2019

- **Février 2019** : Le Sarkara devient le premier restaurant gastronomique de desserts récompensé par une étoile au Guide Michelin.
- **12 mai** : Première course officielle sur le col de la Loze (2304 m d'altitude), le dernier né des cols cyclables, avec ses 5,8 derniers kilomètres exclusivement réservés aux cyclistes.

2020

7 février : Inauguration de l'Alpinium (bâtiment multi-services de 18000m²) à Courchevel Le Praz.

2021

20 mars : Alexis Pinturault remporte le gros Globe de cristal du classement général de la Coupe du Monde de ski alpin.

2022

14 au 20 mars : Finales du circuit de la Coupe du Monde de ski alpin sur l'Éclipse.


2023

6 au 19 février : Championnats du Monde FIS de ski alpin Courchevel - Méribel 2023.

COURCHEVEL, STATION PIONNIÈRE DU SKI

Courchevel, une station pionnière du ski

Ses concepteurs, Laurent Chappis et Denys Pradelle, avec l'aide du Département de la Savoie et de la commune de Saint-Bon, développèrent un concept nouveau en 1946 autour d'un lieu de vie et de loisirs perché à 1 850 m d'altitude, sur un alpage. Cette idée révolutionnaire permit à la jeune station de devenir rapidement populaire et très enviable : elle accueille des pensions, des hôtels de luxe et propose un domaine skiable unique, interconnecté avec le plan d'urbanisme et premier maillon fort du grand domaine skiable des 3 Vallées. La célèbre formule « skis aux pieds » est née à Courchevel.




© Émile Baetz



© Émile Baetz



© Émile Baetz



© Émile Baetz

COURCHEVEL

COUPS DE COEUR



© Le Barn Studio

**CHAPELLE
NOTRE-DAME DES NEIGES**
Page 52



© Courchevel Tourisme

**CHAPELLE
SAINTE MARIE-MADELEINE**
Page 36



LA ROSIÈRE
Page 49

© Le Barn Studio




**CHALET D'ALPAGE
DE L'ARIONDIAZ**
Page 71

© Courchevel Tourisme



**CHALETS D'ALPAGE
DE LA PRAIRIE DE PRALIN**
Page 71

© Courchevel Tourisme

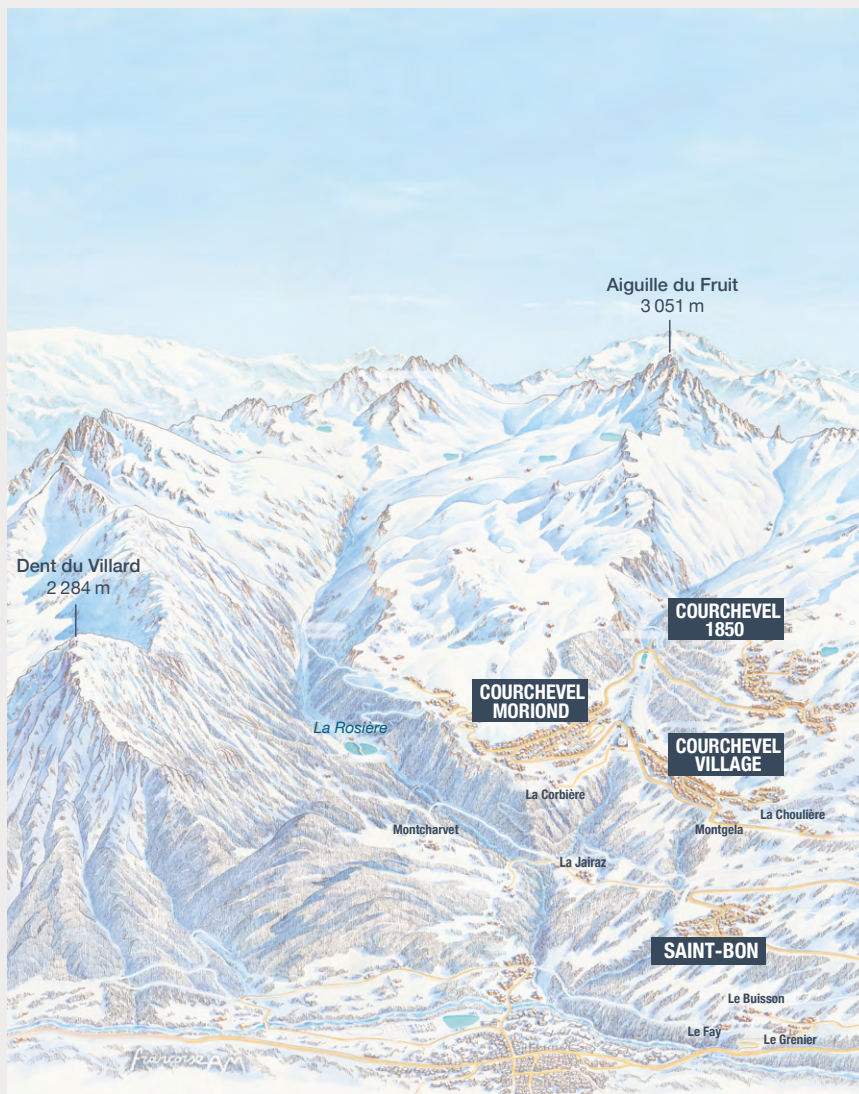


**CHAPELLE
SAINTE MARGUERITE**
Page 39

© Courchevel Tourisme



COURCHEVEL
SON TERRITOIRE



Dent du Villard
2 284 m

Aiguille du Fruit
3 051 m

COURCHEVEL
1850

COURCHEVEL
MORIOND

COURCHEVEL
VILLAGE

SAINT-BON

La Roslière

La Corbière

Montcharvet

La Jallaz

Montgela

La Choulière

Le Buisson

Le Fay

Le Grenier

Pencord A



LES HAMEAUX DE LA PERRIÈRE

Les hameaux de La Perrière se dévoilent entre prairies d'altitude, vergers et épaisses forêts.

La Perrière, Saint-Jean, Vignotan, Champetel, Les Chavonnes

Ces hameaux sont accessibles en navettes puis par la route. Ils sont proches de la station thermale de Brides-les-Bains et du Doron de Bozel (le nom local du torrent qui coule en fond de vallée).

La Nouvaz, Villaflou

Ces hameaux sont accessibles en navettes puis par la route pour Villaflou, également depuis Courchevel La Tania via des sentiers piétons et vélo (attention aux conditions sur des chemins non entretenus, parfois gelés ou enneigés l'hiver).

Plus d'informations auprès de Courchevel Tourisme.

Villarnard

Au départ de La Perrière, ce hameau est accessible par une route non viabilisée (non goudronnée en fin de parcours) dès la fin de saison d'hiver en fonction des conditions.

VIGNOTAN

VIGNOTAN

Altitude : 655m

Vignotan, *petite vigne* en patois savoyard, est séparé des parcelles de vigne par le Doron de Bozel. Le hameau a pour patrons saint Joseph et saint Aubin. La chapelle qui leur est dédiée, au coeur du village, date de 1673. Joseph est le patron des charpentiers (ils étaient d'ailleurs nombreux sur le territoire à travailler le bois), des pères de famille et des travailleurs. Fêté le 19 mars, il est souvent représenté portant Jésus. Lorsqu'il fut choisi pour se marier avec Marie, Joseph portait une baguette qui fleurit comme un lys.



LES CHAVONNES & CHAMPÉTEL

LES CHAVONNES

Altitude : 675 m

Le plateau des Chavonnes (*chavon*, sommet d'un champ, en patois) a toujours été l'un des villages les plus peuplés de la commune. Au XIX^e siècle, il y avait une chapelle consacrée à la sainte Trinité, aujourd'hui disparue.



19

© Courchevel Tourisme



CHAMPÉTEL

Altitude : 705 m

Son nom a pour origine *campesteyl* : pâturage libre. Le champéage est le droit médiéval de faire paître. Il ne semblait pas nécessaire d'ériger une chapelle étant donné que le village de La Perrière et son église étaient à proximité.

ITINÉRAIRE ÉTÉ

Carte touristique *Sentiers VTT et VAE* (vélo à assistance électrique)

- Les Chavonnes / Champétau : sentier 

LA PERRIÈRE

LA PERRIÈRE

Altitude : 770m

Depuis ce village, le châtelain administrait le territoire de la paroisse de La Perrière sous le contrôle du comte-archevêque de Tarentaise. Le domaine du châtelain se distingue encore aujourd'hui par une maison importante qui porte la date de 1679.



© Courchevel Tourisme

Église Saint-Jean-Baptiste

L'église Saint-Jean-Baptiste se distingue depuis un promontoire sur des bases romanes, son clocher fut construit en 1568. La cure abritait une communauté ecclésiastique importante. La consécration de l'église eut lieu en 1729. Au-dessus de la façade, avec un portail simple, un clocheton donne une originalité à l'édifice. Le retable majeur, datant du XVIII^e siècle est largement consacré à saint Jean-Baptiste, patron de la paroisse. L'église abrite également un orgue, installé en tribune, restauré en 2011 par le facteur d'orgue Denis Londe et la restauratrice en peinture Isabelle Rosaz. Il est daté du XVIII^e siècle, la date de 1740 est inscrite sur une touche du clavier.

Plus d'informations auprès de Courchevel Tourisme.



© Courchevel Tourisme



© Courchevel Tourisme

Chapelle Notre-Dame-des-Grâces

En direction du Grand Carrey, on croise la chapelle Notre-Dame-des-Grâces. Son existence est déjà mentionnée avant 1789, mais elle fut totalement reconstruite au XIX^e siècle. Elle est située sur l'ancien chemin muletier et carrossable permettant la liaison entre l'aval de la vallée (Moûtiers) et ses hauteurs (Saint-Bon, col du Palet et col de la Vanoise), autrefois très fréquenté par les caravanes du sel et du fromage. À proximité, près du lieu-dit «La Closettaz», on peut encore observer l'empreinte d'une meule creusée à même le rocher, utilisée autrefois avec un moulin à farine. Elle démontre le savoir-faire ingénieux des montagnards des siècles passés et l'ancien lieu de vie autrefois très animé et aujourd'hui abandonné.

Le blockhaus de la chapelle

Édifié aux environs de 1940 par la CORF (Commission d'Organisation des Régions Fortifiées), il fait partie de la ligne Maginot allant de Dunkerque à Nice le long de la frontière. Il est aligné avec huit casemates implantées sur les deux versants (Sentier des Vignes, de Bozel, à Brides-les-Bains). Ses murs en béton armé ont une largeur moyenne de 1,30m. Il est fermé par une porte en acier de 40mm d'épaisseur. Une prise d'air, visible en façade, permettait (raccordée à un filtre intérieur) le renouvellement d'air en cas d'attaque au gaz. Il aurait certainement pu être équipé d'une mitrailleuse MAC et d'un FM installés aux embrasures ouvertes côté Vanoise, pour stopper l'arrivée des ennemis. Une casemate pour fusil mitrailleur se trouve à côté de la chapelle pour couvrir l'ancien chemin du Carrey.

21



ITINÉRAIRES ÉTÉ

Topo-guide été *Balades et randonnées à Courchevel*

- La Perrière / Saint-Jean : N° 30
- Notre-Dame-des-Grâces / Blockhaus (à proximité de l'arrivée du sentier, petit détour nécessaire) : N° 30

Carte touristique *Sentiers VTT et VAE* (vélo à assistance électrique)

- La Perrière / Saint-Jean : sentier **G**
- Notre-Dame-des-Grâces / Blockhaus : sentier **G**

LES HAMEAUX DES TRAVERS

Situés entre 870m et 965m d'altitude, les hameaux des Travers sont appelés ainsi car ils s'étalent «en travers» du versant nord de la vallée de Saint-Bon, le long du Doron de Bozel. Ils sont implantés dans la pente et entourés de vergers. Autrefois reliés par des chemins muletiers, ces derniers ont été reconvertis en sentiers pour le plus grand plaisir des amoureux de la marche.


LE GRAND CARREY

Altitude : 870m

Premier lieu peuplé de Saint-Bon, Le Grand Carrey abrite la plus ancienne chapelle de la commune, dédiée à sainte Catherine (antérieure à 1584). Fêtée le 25 novembre, c'est la patronne des couturières, des fileuses de laine, mais aussi des drapiers et des barbiers. C'est dans ce hameau, à proximité du chemin utilisé à l'époque romaine pour relier Moûtiers à Bozel, qu'a été trouvée une marmite remplie de pièces antiques en bronze.



© Courchevel Tourisme



© Courchevel Tourisme

LE PETIT CARREY

Altitude : 895m

Quelques mètres plus haut, rejoignez Le Petit Carrey qui a conservé son verger et les traces d'anciens prés de fauche. On retrouve de nombreux vergers à proximité immédiate des villages : les habitants consommaient les fruits quotidiennement (pommes, poires, prunes, cerises, noix).

ITINÉRAIRES ÉTÉ

Topo-guide été *Balades et randonnées à Courchevel*

- Hameaux des Travers : N° 15 15'
- Petit Carrey (à proximité de l'arrivée de l'itinéraire, petit détour nécessaire) : N° 15

Carte touristique *Sentiers VTT et VAE* (vélo à assistance électrique)

- Grand Carrey / Petit Carrey : sentier 6

LA CUERDY & LE GRENIER



LA CUERDY

Altitude : 915 m

L'ancien oratoire consacré à sainte Philomène a été reconstruit dans un verger sur les hauteurs du hameau en 1985. Tout autour subsistent de très beaux prés-vergers. Le nom du hameau viendrait d'un lieu-dit où l'on cultivait les courges.

LE GRENIER

Altitude : 900 m

C'est l'un des plus importants hameaux des Travers. La chapelle Saint-Joseph, datant du XVII^e siècle, marque l'entrée du village. En vous faufilant dans ses ruelles, découvrez les nombreuses granges-écuries et maisons rénovées. La présence de nombreuses granges à cet endroit a donné son nom au hameau. Il bénéficie d'une très belle vue sur Bozel et le Grand Bec. Le four à pain communal a été rénové récemment et s'anime durant la fête locale.

23



ITINÉRAIRES ÉTÉ

Topo-guide été *Balades et randonnées à Courchevel*

- Le Grenier / La Cuerdy : N° 15

Carte touristique *Sentiers VTT et VAE* (vélo à assistance électrique)

- Le Grenier / La Cuerdy : sentier 6

LE FAY & LE BUISSON



LE FAY

Altitude : 875 m

Hameau le plus proche de Bozel, il est entouré de forêts. Sa chapelle, datée du XVII^e siècle, est dédiée à Notre-Dame-de-la-Présentation et à saint Isidore (patron des laboureurs). Le nom du hameau désignerait un lieu planté de fayards, terme savoyard pour nommer le hêtre.

24



LE BUISSON

Altitude : 930 m

Ce hameau abrite un oratoire dédié à saint Barthélémy.

Divers outils, utilisés aujourd'hui comme objets de décoration sur les façades de certaines maisons, témoignent du riche patrimoine rural. Vous découvrirez par exemple la herse, à côté de l'oratoire Saint-Barthélémy, qui permettait de travailler la terre pour préparer le lit de semence.

Il existe dans ce hameau la pierre à cupules du Buisson, qui se caractérise par la présence de petites formes circulaires de quelques centimètres tout au plus, creusées par la percussion d'un outil en pierre dure. Son origine remonterait au néolithique, on en retrouve un peu partout en Tarentaise. La raison pour laquelle les hommes se sont mis à sculpter ainsi ces pierres nous échappe encore. Ce qui est sûr, c'est que ces pierres servaient de repères, de marqueurs, qui témoignent de l'occupation de ces espaces par l'Homme, aussi mystérieuses soient-elles.

ITINÉRAIRES ÉTÉ

Topo-guide été *Balades et randonnées à Courchevel*

- Le Fay : N° 15'
- Le Buisson : N° 15 15'

Carte touristique *Sentiers VTT et VAE* (vélo à assistance électrique)

- Le Fay / Le Buisson : sentier **G**

LE FONTANIL

Altitude : 965 m

C'est l'unique hameau des Travers à disposer d'une place centrale rectangulaire. Elle fut sans doute créée suite à la démolition de plusieurs maisons et granges-écuries. Cette place accueille toujours le bachal (bassin d'eau), qui donnait aux habitants et aux animaux un accès direct à l'eau. Le hameau possède aussi un four à pain et une chapelle qui accueillait autrefois une école.

Chapelle Notre-Dame-de-la-Visitation

Construite entre 1857 et 1860 au sommet du village, elle a été rasée puis reconstruite au pied du hameau en 1987. Son déménagement a permis d'élargir la route montant à Courchevel.



© Courchevel Tourisme

25



© Courchevel Tourisme

Four à pain

Daté de 1908, le four banal se situe à proximité de la chapelle et des vergers, le long du chemin menant aux hameaux du Grenier et du Buisson.

ITINÉRAIRES ÉTÉ

Topo-guide été *Balades et randonnées à Courchevel*

- Le Fontanil : N° **15** **15'**. L'itinéraire passe devant la chapelle, mais il faut faire un petit tour dans le hameau pour voir le four à pain.



SAINT-BON

Altitude : 1 100 m

Saint-Bon est divisé en deux quartiers distincts séparés par la route départementale : Saint-Bon-le-Haut et Saint-Bon-le-Bas. C'est le chef-lieu de la commune de Courchevel. Partez à la découverte de l'église baroque de Saint-Bon, promenez-vous dans les ruelles à la recherche de la place du Mollard et de sa vue imprenable sur la vallée, de l'ancien four banal du village qui accueille aujourd'hui l'alambic, de l'ancien moulin, de l'ancienne fromagerie (fromagerie) ou encore des maisons de villégiature datant majoritairement du XIX^e siècle. Ouvrez l'œil et observez la simplicité architecturale des maisons et des granges-écuries construites par les familles saint-bonnaises, qui ont su adapter leur outil de travail à la rudesse du terrain pour vivre quasi exclusivement de l'agropastoralisme jusqu'au milieu du XX^e siècle.



27

© Le Barn Studio

ITINÉRAIRES ÉTÉ

Topo-guide été *Balades et randonnées à Courchevel*

- Saint-Bon : N° **3** **15** **15'**

Carte touristique *Sentiers VTT et VAE* (vélo à assistance électrique)

- Saint-Bon : sentier **G**

ITINÉRAIRE HIVER

Document hiver *Plan sentiers et villages*

- Saint-Bon : itinéraire damé **M**

Les origines de Saint-Bon

Saint-Bon et Courchevel Le Praz étaient les deux villages les plus importants avant la création de la station de Courchevel en 1946. Ils ont conservé le charme de l'habitat traditionnel de montagne, accompagnés par un chapelet de hameaux pittoresques. Aujourd'hui encore, ils concentrent une part importante de la population locale.

Mairie de Saint-Bon

Datée de 1870, la mairie de Saint-Bon est un exemple unique de l'architecture civile néoclassique sarde en Tarentaise. Elle abritait autrefois l'école. Jetez un coup d'œil à l'étonnante borne-fontaine située en face. La poignée de mains sculptée est l'un des symboles de la franc-maçonnerie. C'est un signe de fraternité, de mutualité et de solidarité au sein des communautés montagnardes.



© Courchevel Tourisme



© Courchevel Tourisme

Église baroque de Saint-Bon

Construite au XVII^e siècle (gros œuvre terminé en 1673) à l'emplacement de l'ancienne église romane du XIV^e siècle, cet édifice fait partie des Chemins du Baroque® (Pays d'Art et d'Histoire des Hautes Vallées de Savoie®). Elle accueille quatre retables, dont l'un est classé et est inscrite au titre des Monuments Historiques depuis 1972.



© Courchevel Tourisme

L'église est ouverte et gardiennée l'été en juillet-août, majoritairement l'après-midi, mais aussi certains matins grâce à des bénévoles du village, «Les volontaires du patrimoine».

Plus d'informations auprès de Courchevel Tourisme.

Ancien four à pain et alambic

Saint-Bon-le-Haut

Cet ancien four à pain a conservé son mur et sa voûte en cul-de-four. Il abrite aujourd'hui l'alambic municipal, géré par l'association *L'Alambic Saint-Bonnais* qui, chaque automne, perpétue la tradition de distillerie. À proximité, subsiste l'ancienne fruitière où était fabriqué le fromage par les habitants du quartier.



29

Moulin dit « de Pierre Pachod »

Saint-Bon-le-Bas

C'est un moulin privé, le dernier de la vallée. Il utilisait la force hydraulique du ruisseau qui traverse le village pour actionner une roue à augets (cassée en 1930 puis disparue). Il disposait d'un double mécanisme permettant de moudre le grain et de broyer les fruits.

La place du Mollard

Saint-Bon-le-Haut

La place du mollard offre un panorama sur la vallée de Bozel et le massif de la Vanoise, avec au premier plan l'église de Saint-Bon et son clocher ; au second plan les sommets de Bellecôte (3417 m), du Grand Bec (3398 m) et la dent du Villard (2284 m).

ITINÉRAIRES ÉTÉ

Topo-guide été *Balades et randonnées à Courchevel*

- Saint-Bon-le-Bas (passage à proximité : moulin) : N° 15 15'
- Saint-Bon-le-Haut (passage à proximité : place du Mollard ; four à pain et alambic) : N° 3

Carte touristique *Sentiers VTT et VAE* (vélo à assistance électrique)

- Saint-Bon-le-Bas / Saint-Bon-le-Haut : sentier 6

ITINÉRAIRE HIVER

Document hiver *Plan sentiers et villages*

- Saint-Bon : sentier damé M

Maisons de villégiature à Saint-Bon

Les maisons de villégiature se remarquent rapidement au sein du village de Saint-Bon. Elles diffèrent de par leur style architectural et les matériaux utilisés. Ces maisons ont été construites par des familles natives de Saint-Bon, qui sont parties travailler hors de Savoie. Elles décidèrent de bâtir une maison de vacances et de retraite. Repérez-les grâce aux caractéristiques suivantes : enduit coloré, trompe-l'œil, balcons avec garde-corps en fer forgé, frise décorative en bordure de toit, souche de cheminée en brique. Leur volume est plus important que celui des granges-écuries. Saurez-vous reconnaître les onze maisons de villégiature que compte le village de Saint-Bon ? Rendez-vous en bas de la rue des Moulins à Saint-Bon-Le-Bas, pour admirer l'une des plus remarquables.



ITINÉRAIRES ÉTÉ

Topo-guide été *Balades et randonnées à Courchevel*

- Maisons de villégiature : N° 15 15'

Carte touristique *Sentiers VTT et VAE* (vélo à assistance électrique)

- Maisons de villégiature : sentier 6

LA JAIRAZ

Altitude : 1 190 m

Le hameau de La Jairaz rassemblait de nombreux bâtiments collectifs avec entre autres, sa chapelle dédiée à saint Bernard-des-Alpes (antérieure à 1613), sa scierie (seul bâtiment collectif encore visible aujourd'hui) et ses moulins qui utilisaient la force motrice des torrents de la Rosière et des Gravelles pour produire l'énergie nécessaire au fonctionnement des bâtiments. C'est depuis ce hameau que les Saint-Bonnais produisirent de l'électricité pour la première fois, avant 1914. Le hameau tiendrait son nom d'un lieu désigné en pente avec la présence d'un sol très argileux. Le protecteur du hameau, saint Bernard, est aussi celui des alpinistes et des montagnards. Créateur des hospices du Grand et du Petit Saint-Bernard, il est fêté le 15 juin.



© Patrick Pachod



© Courchevel Tourisme

31

La scierie de La Jairaz

La scierie se situe à la sortie du village en direction de la Rosière et de Montcharvet, à proximité immédiate du torrent. Après avoir traversé le pont, vous pourrez voir la scie battante à l'abri, au sein de la scierie. Les moulins se situaient en face et en amont, le long du torrent de la Rosière.

ITINÉRAIRE ÉTÉ

Topo-guide été *Balades et randonnées à Courchevel*

- La Jairaz / Montcharvet (passage devant la scierie) : N° 2

ITINÉRAIRE HIVER

Document hiver *Plan sentiers et villages*

- La Jairaz / Montcharvet (passage devant la scierie) : itinéraire raquettes N° 1

MONTCHARVET

MONTCHARVET

Altitude : 1 260 m

Ce hameau est situé sur les pentes gypseuses de la dent du Villard, en versant sud-ouest. L'activité agricole était intense autour du hameau qui a conservé des traces de terrasses de culture et de prés de fauche. La chapelle Saint-Grat (antérieure à 1655) est aujourd'hui en ruine. Saint Grat était invoqué pour la protection des récoltes, il est fêté le 7 septembre.

Autrefois, les Rogations (processions) qui se tenaient en mai, durant trois jours, permettaient de bénir les fruits de la terre. Cela se passait les jours précédant immédiatement le jeudi de l'Ascension. À cette occasion, toute la population parcourait le territoire, en suivant un cheminement différent chaque jour, entre l'église paroissiale et la principale chapelle située à l'extrémité de la commune. Pour Saint-Bon, le premier jour animait la chapelle de Montcharvet, le second jour était dédié à la chapelle de La Jairaz et le dernier jour à celle du Praz. Ces trois jours étaient consacrés à la protection de trois sortes de cultures, comme le souligne le dicton suivant : «*Le premier jour des Rogations mène le temps de la fenaison, le second celui de la moisson, le dernier celui des vendanges*». Le prêtre prononçait alors chaque fois une formule de bénédiction particulièrement adressée aux foins, aux blés et aux vignes.

Le lieu fut abandonné à la fin des années 1950 par manque d'eau. Aujourd'hui, le hameau revit avec de nouveaux habitants et des maisons anciennes réhabilitées.



LE FRENEY

Altitude : 1 190 m

Hameau limitrophe avec l'ancienne commune de La Perrière, Le Freney est entouré de vergers et a conservé sa chapelle dédiée à sainte Anne (1680). C'est la patronne des menuisiers. Fêtée le 26 juillet, les artistes l'ont souvent représentée initiant sa fille Marie à la lecture. Le nom du hameau viendrait d'un lieu planté de frênes.



© Courchevel Tourisme

33



© Courchevel Tourisme

ITINÉRAIRES ÉTÉ

Topo-guide été *Balades et randonnées à Courchevel*

- Le Freney : N° **3** **31**

Carte touristique *Sentiers VTT et VAE* (vélo à assistance électrique)

- Le Freney : sentier **G**

ITINÉRAIRES HIVER

Document hiver *Plan sentiers et villages*

- Le Freney (passage devant la scierie) : sentier damé **M** / itinéraire raquettes N° **3**



COURCHEVEL LE PRAZ

Altitude : 1 300 m

Courchevel Le Praz était le plus haut village habité en permanence, jusqu'à la création de Courchevel, avec qui il est relié par les remontées mécaniques et les pistes. Seul village construit sur un replat, c'était le lieu qui concentrait l'une des plus importantes activités agricoles sur la commune. Aujourd'hui, Courchevel Le Praz a su préserver son cachet authentique et toute son âme avec ses chalets et ses ruelles étroites, sans oublier son lac naturel, le tout bordé par une belle forêt d'épicéas. Replongez-vous dans l'ambiance villageoise d'autrefois en devinant l'emplacement de l'ancien four à pain situé sur la place, qui accueille également la chapelle dédiée à sainte Marie-Madeleine. N'oubliez pas de faire un petit détour par la rue des Beauforts, qui a conservé quelques maisons d'habitations traditionnelles et le souvenir d'une ancienne cave d'affinage de beaufort.



35

ITINÉRAIRES ÉTÉ

Topo-guide été *Balades et randonnées à Courchevel*

- Courchevel Le Praz : N° **2** **3** **12** **18** **22**

Carte touristique *Sentiers VTT et VAE* (vélo à assistance électrique)

- Courchevel Le Praz : sentiers **F** **G**

ITINÉRAIRES HIVER

Document hiver *Plan sentiers et villages*

- Courchevel Le Praz : sentiers damés **K** **N** **M** / itinéraires raquettes N° **3** **4** **5**

Chapelle Sainte-Marie-Madeleine

La chapelle Sainte-Marie-Madeleine, datée du XV^e siècle, fut agrandie en 1697. C'est la plus grande chapelle rurale de la vallée, dotée d'un autel avec antépendium (décoration sur le devant de l'autel) en cuir de Cordoue du XVII^e siècle. Marie-Madeleine, sainte très populaire en montagne et fêtée le 22 juillet, est la patronne du village. La vogue de la Madelon rassemblait autrefois tous ceux qui venaient de la vallée et qui recevaient une soupe chaude de légumes où mijotaient de gros morceaux de lard, cuite dans le chaudron de la fromagerie. Aujourd'hui, on prépare toujours cette soupe populaire en juillet, à l'occasion d'un week-end de fête dans la tradition savoyarde.



© Two Dreamers Traveling

L'ancienne glacière du Praz

Jusqu'au début des années 1950, le lac du Praz abritait une activité singulière et difficile au cœur de l'hiver : la fabrication de pains de glace. La famille Sallier, originaire du village s'en était fait une spécialité. La glace, découpée dans le lac, était mise sous abri (à l'emplacement du parvis de l'Alpinium), enterrée et protégée avec de la sciure et enfin déterrée au printemps pour être vendue aux bistrotts, cafés, restaurants, boucheries et hôtels de la région. L'invention et l'importation en France du réfrigérateur mirent fin à cette entreprise originale.



© David Dejean / Fondation FACIM

ITINÉRAIRES ÉTÉ

Topo-guide été *Balades et randonnées à Courchevel*

- Chapelle : N° **2** **3** **22**


Carte touristique *Sentiers VTT et VAE* (vélo à assistance électrique)

- Chapelle : sentier **G**

ITINÉRAIRES HIVER

Document hiver *Plan sentiers et villages*

- Chapelle : sentiers damés **K** **N** **M** / itinéraire raquettes N° **3**



© Courchevel Tourisme

Le site olympique des tremplins de saut à ski

Le plateau de Courchevel Le Praz a été choisi lors des Jeux Olympiques d'Albertville en 1992 pour accueillir les épreuves de saut à ski et de combiné nordique. Pour cette occasion, deux tremplins ont été construits : un de 120m puis un de 90m. À cet emplacement se trouvait autrefois un tremplin de 40m qui accueillait des grands prix dans l'entre-deux-guerres, baptisé le *tremplin du Sapin Blanc*. C'est ici que le 12 février 1992, Fabrice Guy est devenu le premier Français champion olympique de combiné nordique (saut à ski et ski de fond) en s'imposant devant son compatriote Sylvain Guillaume. Aujourd'hui, le site s'est développé et accueille deux tremplins supplémentaires de 60m et 25m, ainsi qu'un gymnase baptisé *L'Envolée*.

Chaque année, en été, le site accueille la Coupe de Monde de saut à ski.



© Marie de Courchevel

L'Alpinium

C'est la contraction de deux mots, « Alpes » et « premium », adoptés pour désigner un nouvel espace d'accueil du public, à proximité du lac, du village et des tremplins. Le bâtiment multi-fonctions, inauguré en décembre 2019, abrite un parking souterrain de 500 places, des consignes à skis, les bureaux d'accueil de Courchevel Tourisme, l'ESF, la gare de départ de la télécabine du Praz (qui relie Courchevel 1850), un bureau des associations et la médiathèque. Son toit est polyvalent : c'est à la fois un belvédère sur le lac et le village de Courchevel Le Praz, un plateau sportif et zone multi-sports l'été, une zone de ski pour débutants l'hiver.

ITINÉRAIRES ÉTÉ

Topo-guide été *Balades et randonnées à Courchevel*

- Tremplins / Alpinium : N° **3** **12** **18**

Carte touristique *Sentiers VTT et VAE* (vélo à assistance électrique)

- Tremplins / Alpinium : sentiers **F** **G**

ITINÉRAIRES HIVER

Document hiver *Plan sentiers et villages*

- Tremplins / Alpinium : itinéraires damés **N** **M** / itinéraires raquettes N° **3** **4** **5**

VILLARNARD ET VILLAFLOU

VILLARNARD

Altitude : 1 030 m

Le village possède tous ses éléments patrimoniaux intacts, témoins de la vie communautaire. Sa chapelle Saint-Roch et Saint-Bernard, son four à pain, son lavoir couvert, ses bachals et son ancienne école devenue la Maison du Patrimoine. Le nom du hameau trouve son origine dans « Villard » ou « Villaret » qui désigne à l'origine une ancienne petite propriété, démembrée d'une plus vaste au V^e siècle, et du nom du premier propriétaire. Saint Roch, l'un des protecteurs du hameau, était invoqué autrefois contre les épidémies, principalement la peste. Il est fêté le 16 août.



38

VILLAFLOU

Altitude : 1 070 m

Ancien domaine romain de Fludualdus, Villafloou est traversé par le ruisseau de la Closettaz. Le hameau est protégé par sainte Anne dont la chapelle fait face à l'ancien moulin. Celui-ci servait à moudre le grain et le transformer en farine (essentiellement farine de seigle, orge, avoine).



ITINÉRAIRES ÉTÉ

Topo-guide été *Balades et randonnées à Courchevel*

- Villarnard : N° 30 / Villafloou : N° 31

Carte touristique *Sentiers VTT et VAE* (vélo à assistance électrique)

- Villarnard : sentier H / Villafloou : sentier G

ITINÉRAIRE HIVER

Document hiver *Plan sentiers et villages*

- Villafloou : itinéraire raquettes N° 10

LA NOUVAZ

Altitude : 1 190 m

La Nouvaz (terre nouvellement défrichée) se situe en amont de Villafrou. Sa chapelle Sainte-Marguerite a été construite en 1612 sur des terrains donnés par des habitants en 1598. La protectrice du hameau est fêtée le 20 juillet. Traditionnellement, c'est la patronne des femmes enceintes. En latin *Margaritae* signifie couronne de perles.



© Courchevel Tourisme

Oratoire de Pierre Rouge

À proximité du hameau de La Nouvaz, sur les prés communaux de Pierre Rouge, a été érigé un oratoire. Placé sur un chemin très fréquenté autrefois pour les travaux des champs et des alpages, il permettait à chacun de s'arrêter le temps d'une prière.

39

Itinéraire à ski «A»

Au début des années 1950, les champions de ski Émile Allais et Jean Blanc ont tracé un itinéraire de descente à ski de Courchevel (col de la Loze) à Brides-les-bains qui passe par Pierre Rouge, Villarnard et Champétyl : «la piste A», visible avec ses très vieilles balises rouges. À cette époque, on fit le choix des lettres de l'alphabet pour désigner les pistes de ski, au lieu des noms actuels.



© David Dereani

ITINÉRAIRES ÉTÉ

Topo-guide été *Balades et randonnées à Courchevel*

- La Nouvaz : N° 27 / Oratoire Pierre Rouge : N° 30 31

Carte touristique *Sentiers VTT et VAE* (vélo à assistance électrique)

- La Nouvaz / Oratoire de la Pierre Rouge : sentier G

ITINÉRAIRE HIVER

Document hiver *Plan sentiers et villages*

- La Nouvaz / Oratoire Pierre Rouge : itinéraire raquettes N° 10



COURCHEVEL LA TANIA

Altitude : 1400 m

À l'origine, La Tania s'écrivait *La Tagna*. Ancien hameau de remues (lieu habité temporairement par les habitants de La Perrière), le site enchâssé entre clairières, prairies et forêts était aussi un lieu de vie permanent des ours des montagnes, jusqu'à ce qu'ils soient totalement décimés au début du XX^e siècle. La «tanière» de l'ours se prononçait *tagna* en patois savoyard. À la fin des années 1980, la commune de La Perrière choisit d'implanter une station de sports d'hiver à proximité du hameau. Pour des raisons de prononciation et dans un but de marketing touristique, en faveur des clients étrangers, notamment anglophones, on décida, à l'ouverture de la station en 1990, de modifier l'orthographe du lieu-dit pour qu'ils retrouvent facilement leur destination de vacances, sans dénaturer le sens premier du site : La Tania. En 1992, à l'occasion des Jeux Olympiques d'Albertville, La Tania est choisi comme village olympique annexe pour accueillir journalistes et athlètes. En 2017, lors du rattachement des communes de Saint-Bon et de La Perrière, le village devient Courchevel La Tania.



© Courchevel Tourisme

41

ITINÉRAIRES ÉTÉ

Topo-guide été *Balades et randonnées à Courchevel*

- Courchevel La Tania : N° 16 18 27 23 30 31 14

ITINÉRAIRES HIVER

Document hiver *Plan sentiers et villages*

- Courchevel La Tania : sentier damé 0 / itinéraires raquettes N° 4 10

Courchevel La Tania : une architecture signée Jacques Labro

Née en 1989, la station de Courchevel La Tania a bénéficié de l'imaginaire de Jacques Labro connu pour avoir conçu, au milieu des années 1960, la station d'Avoriaz. Ce fut d'ailleurs sa première commande. Le travail d'Avoriaz a nourri le projet de Courchevel La Tania, qui peut ainsi être considérée comme sa petite sœur. Les premières constructions, immeubles Kalinka, Christiana, Le Grand Bois, Les Folyères, Les Charmes et l'hôtel Montana, firent leur apparition à Noël 1991 dans une clairière à 1 400m d'altitude. Ici, entre les hameaux de La Tagna et du Formier, l'architecte a décliné des constructions et un plan d'urbanisme judicieux en harmonie avec l'environnement naturel et privilégiant les vues sur le panorama des montagnes alentour. La hauteur des immeubles, nécessaire mais raisonnée, permet de concentrer les logements et ainsi de privilégier les aires de loisirs pour les familles dans un environnement réservé aux piétons, relié mécaniquement au domaine skiable des 3 Vallées. Les formes de toitures, l'aménagement des coursives et les traitements de façades sont un rappel à la géographie des montagnes et aux matériaux nobles tels que le bois, la pierre et le verre.



ITINÉRAIRES ÉTÉ

Topo-guide été *Balades et randonnées à Courchevel*

- Architecture de Courchevel La Tania : N° **16** **23** **14**

ITINÉRAIRE HIVER

Document hiver *Plan sentiers et villages*

- Architecture de Courchevel La Tania : sentier damé **0**

LA CHOULIÈRE ET MONTGELA

LA CHOULIÈRE

Altitude : 1370 m

Découvrez l'émouvant oratoire des Pestiférés, daté du XVII^e siècle. À cette époque, on prenait soin d'enterrer les morts atteints de la peste, loin des villages. Le nom du hameau proviendrait d'un terrain où l'on cultivait les choux.



© Courchevel Tourisme



© Courchevel Tourisme

43

MONTGELA

Altitude : 1420 m

C'est sans doute la montagnette la plus caractéristique de Saint-Bon : habitat groupé, constructions et potagers dans la pente, près de fauche et de pâture autour du site. Depuis le sommet du hameau, la vue sur la vallée de Bozel (appelée aussi la vallée des Dorons), le mont Jovet et les sommets de la Vanoise est imprenable.

ITINÉRAIRE ÉTÉ

Topo-guide été *Balades et randonnées à Courchevel*

- La Choulière / Montgela : N° 22

ITINÉRAIRE HIVER

Document hiver *Plan sentiers et villages*

- La Choulière / Montgela : itinéraire damé K



COURCHEVEL VILLAGE

Altitude : 1550 m

Courchevel Village est l'un des sites dont le développement a beaucoup évolué avec celui de la station de sports d'hiver.

À l'origine, Courchevel Village est une **montagnette** (petite montagne ou petite exploitation d'altitude), un lieu-dit historiquement appelé « Courchevel ». On y trouve des hameaux habités uniquement au printemps et en automne par des familles possédant, aux alentours, des prés de fauche ou de pâture. Avec l'essor du tourisme et des sports d'hiver, des chalets-hôtels sont construits dès les années 1930 pour accueillir les premiers skieurs. La création de la station de Courchevel en 1946 accélère son développement, notamment grâce à la construction d'une remontée mécanique la reliant au plateau des Tovets (la Croisette actuelle).



© Le Barn Studio

ITINÉRAIRES ÉTÉ

Topo-guide été *Balades et randonnées à Courchevel*

- Courchevel Village : N° **21** **22**

ITINÉRAIRES HIVER

Document hiver *Plan sentiers et villages*

- Courchevel Village : sentiers damés **E** **J** **K** **L** **P**

Maison de Denys Pradelle

Rue du Petit Roi

Il y vécut avec sa famille lors de son arrivée à Courchevel en 1946 pour suivre les premiers travaux de la nouvelle station. Denys Pradelle (architecte) fut l'un des pionniers, avec Laurent Chappis (architecte-urbaniste), à contribuer à la création de Courchevel 1850, projet initié à l'époque par le département de la Savoie avec la collaboration des élus de Saint-Bon.



© Le Bam Studio

© Courchevel Tourisme



Chapelle du Saint-Curé-d'Ars

Le Létélé

Un site enchanteur qui invite au recueillement. Bénite en 1939, elle abrite des tableaux représentant des saints populaires (saint Bon, saint Antoine, saint Martin, saint Jean-Baptiste, sainte Agnès, saint Claude et saint Jean l'évangéliste). Courchevel Village comptait une seconde chapelle dédiée à saint François de Sales et sainte Jeanne de Chantal (rue du Létélé), deux saints locaux très appréciés, dans le quartier des Grangettes (bénite en 1965, désacralisée en 2018). La cloche, l'autel et les vitraux signés de l'artiste «sculpteur-architecte» Pierre Székely ont été transférés en 2020 dans la chapelle de mission catholique à Chambéry.

ITINÉRAIRE ÉTÉ

Topo-guide été *Balades et randonnées à Courchevel*

- Chapelle / Maison de Denys Pradelle (passage à proximité) : N° 22

ITINÉRAIRE HIVER

Document hiver *Plan sentiers et villages*

- Chapelle / Maison de Denys Pradelle (passage à proximité) : sentier damé K

Aquamotion

Les Grandes Combes

Le centre aquatique de Courchevel a ouvert en décembre 2015. En plus de l'espace Aqualudique et Aquawellness, un mur d'escalade, une vague de surf, un restaurant, des boutiques et des cabines de soins composent ce complexe unique en montagne dédié à la fois au sport, aux activités ludiques, à la détente, au bien-être et aux soins du corps. Depuis décembre 2019, un hôtel 4 étoiles (le plus vaste de la vallée de Courchevel), baptisé Écrin Blanc Courchevel complète l'équipement d'accueil du site, avec la particularité d'être relié directement à l'espace Aqualudique par un passage souterrain.



47

ITINÉRAIRE ÉTÉ

Topo-guide été *Balades et randonnées à Courchevel*

- Aquamotion : N° 21

ITINÉRAIRE HIVER

Document hiver *Plan sentiers et villages*

- Aquamotion : sentier damé J

LA CORBIÈRE

LA CORBIÈRE

Altitude : 1470m


Jusqu'en 1959, La Corbière (tout comme le Vieux Moriond) était à cheval sur les communes de Saint-Bon et Bozel. La rue délimitait la frontière entre les deux communes. Le nom du hameau viendrait d'un lieu-dit où il y avait des pierres entassées et alignées (les murgers). Ce paysage n'est pas naturel, il est le témoignage du travail des montagnards pour défricher et créer des prairies de fauche, de pâture et de culture.



ITINÉRAIRES HIVER

Document hiver *Plan sentiers et villages*

- La Corbière : sentier damé **J** / itinéraire raquettes N° **2**





COURCHEVEL MORIOND

COURCHEVEL MORIOND

Altitude : 1 650 m

Autrefois, tout autour du site, il y avait de nombreuses terrasses de cultures céréalières (orge, seigle, avoine) et de pommes de terre. Aujourd'hui, le développement urbain de Courchevel Moriond a englobé toutes les anciennes montagnettes (Vieux Moriond, Petit Moriond, la Mouria). Le nom du site désignerait à l'origine un lieu ou une croupe de forme arrondie. Les champs de neige de Moriond sont connus et appréciés des skieurs dès le début du XX^e siècle. À cette époque, les pentes du Roc Merlet accueillent des ascensions à skis et peaux de phoques. Les débuts prometteurs du tourisme hivernal et l'arrivée de différents investisseurs amènent rapidement les communes de Saint-Bon et de Bozel, propriétaires des alpages, à réfléchir à leur avenir. Toutefois, le développement de ce territoire n'est pas aisé. En effet, un simple chemin partant du réservoir de Courchevel Village, en amont du site des Grandes Combes, permet d'y accéder. Ainsi, juste après la Seconde Guerre mondiale, des travaux d'aménagement sont exécutés : électrification, assainissement, adduction d'eau, création et élargissement de la route d'accès. En 1945, le premier téléski de la vallée, la *Sainte Agathe*, est mis en chantier à Courchevel Moriond par Jean Blanc.



51

ITINÉRAIRES ÉTÉ

Topo-guide été *Balades et randonnées à Courchevel*

- Courchevel Moriond : N° 19 21

Carte touristique *Sentiers VTT et VAE* (vélo à assistance électrique)

- Courchevel Moriond : sentiers C D

ITINÉRAIRES HIVER

Document hiver *Plan sentiers et villages*

- Courchevel Moriond : sentiers damés I J L / itinéraires raquettes N° 2 7

Chapelle Notre-Dame-des-Neiges

Rue du Vieux Moriond

Cette chapelle a été construite en 1650 à l'initiative du curé de Saint-Bon de l'époque: Pierre Pachod. La plupart des sanctuaires consacrés à Notre-Dame-des-Neiges se situent en altitude (ici à 1570m), car elle protège des avalanches. On dit aussi qu'elle protège les moissons en empêchant la neige de tomber avant que les récoltes ne soient rentrées. Elle est également la protectrice des chalets, des troupeaux et des pâturages de haute montagne. La chapelle abrite les statues de saint Claude, saint Guérin et saint Roch. Très populaire en Savoie, Notre-Dame-des-Neiges est fêtée le 5 août. Aujourd'hui encore, les habitants de Courchevel Moriond perpétuent la tradition en célébrant la fête du village le temps d'un week-end.



© Courchevel Tourisme



© Courchevel Tourisme

Chapelle Sainte-Blandine

Centre station

Courchevel Moriond compte une seconde chapelle dédiée à sainte Blandine. La première version, construite dans un style «régionaliste», fut bénite en 1953. Elle fut totalement rebâtie en 1973 dans un style contemporain. Elle conserve à l'intérieur une ancienne croix de mission autrefois plantée sur le site du Biol, dans le vallon des Avals.

ITINÉRAIRES ÉTÉ

Topo-guide été *Balades et randonnées à Courchevel*

- Chapelle Notre-Dame-des-Neiges / Vieux Moriond : N° 21
- Mouria / Petit Moriond : N° 19
- Chapelle Sainte-Blandine : N° 19 21

Carte touristique *Sentiers VTT et VAE* (vélo à assistance électrique)

- Chapelle Sainte-Blandine : sentier C D

ITINÉRAIRES HIVER

Document hiver *Plan sentiers et villages*

- Chapelle Notre-Dame-des-Neiges : sentier damé J / itinéraire raquettes N° 2
- Vieux Moriond : sentier damé J / itinéraire raquettes N° 2
- Mouria / Petit Moriond : sentier damé L / itinéraire raquettes N° 7
- Chapelle Sainte-Blandine : sentier damé J

LA ROSIÈRE : UNE FORÊT, UN TORRENT ET UN LAC

Altitude : 1535 m


Le site de la Rosière (accessible depuis Courchevel Moriond) regorge de richesses naturelles ! La Rosière est le nom d'un torrent provenant du vallon des Avals et serpentant jusqu'à Bozel. Bordé de forêt, ce cours d'eau se transforme en zone humide de marais au pied de la dent du Villard. En 1910, la cascade de la Rosière fut captée pour permettre l'installation d'un vaste système dédié à l'hydroélectricité. La construction du barrage EDF sur le torrent, dans les années 1970, donna naissance au lac de la Rosière, un plan d'eau artificiel, aménagé en aire de loisirs.

Aujourd'hui, ce site est un lieu de repos pour contempler la nature environnante mais également le point de départ de nombreux sentiers de randonnée en direction de la cascade des Poux, des Avals et de la dent du Villard. Cette dernière, qui domine le lac de la Rosière, abrite un milieu rare en Europe : une forêt de pins à crochets sur gypse, qui justifie son classement en tant que Réserve Biologique Domaniale depuis 1999 et site Natura 2000.

En hiver, il est recommandé de le visiter avec un accompagnateur en montagne.



53





Sentier botanique du Père Fritsch

Créé en 1977 par le professeur Robert Fritsch, le sentier botanique de la Rosière (altitude entre 1536m et 1568m) vous invite à découvrir une soixantaine de plantes rares le long d'un parcours facile d'accès. Partez à la découverte de la diversité floristique de ce site. Reconnaissez-vous le sabot-de-Vénus, l'ancolie noire, l'horminelle des Pyrénées ou encore le lis martagon ?

Attention : la meilleure période de floraison a lieu de mi-juin à fin juillet.

Cascade des Poux

Accessible facilement en remontant le torrent de la Rosière, laissez-vous envoûter par la vision féérique de la cascade des Poux! (Le nom «Poux» est d'origine celtique «pol» qui signifie «marécage». Le site désigne donc un lieu marécageux ou un endroit de peu de valeur). Au milieu d'un paysage boisé, peuplé de ravines de gypse, cette résurgence d'eau rafraîchira votre promenade. Sur le chemin, ne manquez pas la mare aux tritons !



Mare aux tritons

Faites une halte à la mare aux tritons alpestres et prenez le temps d'observer cet amphibien emblématique des milieux humides constitués d'eau stagnante.

Attention : le triton alpestre est une espèce vulnérable et protégée en France !

ITINÉRAIRES ÉTÉ

Topo-guide été *Balades et randonnées à Courchevel*

- Site naturel du lac de la Rosière : N° 1 1' 13 7 7' 10 11 33
- Cascade des Poux / Sentier botanique / Mare aux tritons : N° 1

ITINÉRAIRES HIVER

Document hiver *Plan sentiers et villages*

- Site naturel du lac de la Rosière : sentier damé 6 / itinéraire raquettes N° 6





© Jean-Pierre Weisler / Nurstar

COURCHEVEL 1850

Altitude : 1850 m

Point culminant de l'habitat permanent dans la vallée, Courchevel 1850 est le plus grand des six villages. Surplombé par la mythique Saulire et le rocher de la Loze, il est le point de départ de nombreuses randonnées, des plus faciles aux plus aériennes. C'est d'ailleurs à Courchevel 1850 que se trouve la plus haute via ferrata de France, celle de la croix des Verdons. Une particularité naturelle marque fortement le site : Courchevel 1850 abrite une forêt «urbaine», c'est à dire que des massifs forestiers denses s'imbriquent au coeur des quartiers de la station; forêt du Praz à Plantret et Chenus ; forêt du Bois du Ban aux Tovets, Cospillot et Bellecôte ; forêt du Jardin Alpin à Nogentil et Pralong ; une richesse naturelle originale !



© Le Barn Studio

57

ITINÉRAIRES ÉTÉ

Topo-guide été *Balades et randonnées à Courchevel*

- Courchevel 1850 : N° 17 24 26 28 29 4 4' 32

Carte touristique *Sentiers VTT et VAE* (vélo à assistance électrique)

- Courchevel 1850 : sentiers A B C

ITINÉRAIRES HIVER

Document hiver *Plan sentiers et villages*

- Courchevel 1850 : sentiers damés A B C D E / itinéraire raquettes N° 7



© Le Barr Studio

La Croisette

C'est le point central de la station sur lequel s'est basé Laurent Chappis (architecte-urbaniste) pour construire le plan d'urbanisme en 1946. Jusqu'en 1971, année de construction du bâtiment, le front de neige n'était délimité que par la route, avec d'un côté les places de parking et de l'autre, les pistes de ski. Les quartiers s'organisent autour de ce lieu central : ceux des Chenus et Plantret à l'ouest et tous les autres quartiers (Tovets, Bellecôte, Cospillot, Nogentil, Jardin Alpin, Pralong) jusqu'à l'altiport, à l'est.

Le Forum

58 Créé pour les 16^e Jeux Olympiques d'hiver d'Albertville en 1992, ce bâtiment est aujourd'hui un centre commercial et de loisirs. La patinoire a servi de lieu d'entraînement pour les équipes de hockey pendant les J.O. de 1992.



© Pátrník Pachod

ITINÉRAIRES ÉTÉ

Topo-guide été *Balades et randonnées à Courchevel*

- La Croisette / Le Forum : N° 17 26 28 29 4
- Quartier des Mazots / Chalet Joliot-Curie : N° 24

Carte touristique *Sentiers VTT et VAE*

- La Croisette / Le Forum : sentiers A B C

ITINÉRAIRES HIVER

Document hiver *Plan sentiers et villages*

- La Croisette / Le Forum : sentiers damés A E
- Quartier des Mazots / Chalet Joliot-Curie : sentie damé C / itinéraire raquettes N° 7

La chapelle Notre-Dame-de-l'Assomption

Rue de l'Église

Différentes phases de travaux se sont succédées pour la réalisation de cet édifice (1953, 1955, 1970, 1992) implanté non loin de l'animation du centre de la station mais dont le lieu a gardé sa quiétude. Particularité de cette chapelle : sa baie vitrée coulissante, structure en aluminium, mise au point par l'ingénieur Jean Prouvé, permet de suivre les offices même depuis l'extérieur et le prêtre bénéficie d'un autel circulaire ! La rénovation de son parvis en 2018 a permis la création d'une nouvelle place. La chapelle est inscrite Monument Historique depuis le 17 janvier 2005.



59



Le chalet Joliot-Curie

Rue de Bellecôte

C'est la première habitation d'altitude conçue par Denys Pradelle en 1949. Utilisant à la fois des matériaux locaux et des techniques de construction modernes, l'architecte mit ainsi au point une nouvelle manière de construire à la montagne pour une famille citadine, scientifique et éprise de sports. Le chalet est inscrit Monument Historique depuis le 17 janvier 2005.

ITINÉRAIRES ÉTÉ

Topo-guide été *Balades et randonnées à Courchevel*

- Chapelle Notre-Dame-de-l'Assomption : N° 24 (passage à proximité)

Carte touristique *Sentiers VTT et VAE* (vélo à assistance électrique)

- Chapelle Notre Dame de l'Assomption / Quartier des Mazots / Chalet Joliot-Curie : sentier **B**

ITINÉRAIRES HIVER

Document hiver *Plan sentiers et villages*

- Chapelle Notre-Dame-de-l'Assomption : sentier damé **C** / itinéraire raquettes N° 7 **B**

Le quartier des grenier-mazots et le grenier « La Goupille »

Rue des Clarines

Ce quartier, créé en 1950, regroupe une quarantaine de greniers-mazots sur une parcelle ayant conservé sa forêt d'épicéas. Certains sont d'origine, d'autres ont été modernisés. Laurent Chappis (architecte de la station) eut l'idée de faire apporter un grenier de Maurienne, pour le reconstruire à Courchevel en le transformant pour les vacances aux sports d'hiver ! Son idée eut du succès aux yeux de M. Eugène Claudius-Petit (ministre de l'Urbanisme et de la Reconstruction de l'époque) qui fit installer le sien, « La Goupille », le plus remarquable, en 1953, à côté de celui de M. Chappis ! Le chalet est inscrit Monument Historique depuis le 23 janvier 2005.



David Ancré



© D. Dereani

L'Auditorium Gilles de La Rocque

Rue du Jardin Alpin


Il est le fruit de l'imagination fertile de Gilles de La Rocque, qui a beaucoup œuvré pour le développement de Courchevel et son prestige. Directeur de l'Office de Tourisme pendant 20 ans, il développa les actions culturelles dans la station, avec la création de cet outil au cœur du Jardin Alpin en 1978.



L'altiport de Courchevel - Michel Ziegler

Rue de l'Altiport

Créé en 1961 par Michel Ziegler, cet aéroport de montagne s'est installé à 2007 m d'altitude, faisant de lui le premier et le plus haut site d'atterrissage en Europe doté d'une piste déneigée toute l'année ! Il est également connu pour sa courte piste (537 mètres) et pour sa pente (18,66 %) qui est la plus forte du monde pour un aéroport international. NB : «altiport» est une dénomination née à Courchevel, de la combinaison des mots «altitude» et «aéroport».



ITINÉRAIRES ÉTÉ

Topo-guide été *Balades et randonnées à Courchevel*

- Auditorium : N° 26
- Altiport : N° 4 4'

Carte touristique *Sentiers VTT et VAE*

- Auditorium : sentier C
- Altiport : sentiers B C

ITINÉRAIRES HIVER

Document hiver *Plan sentiers et villages*

- Auditorium : sentier damé B
- Altiport : sentiers damés A Q

Le chalet le Petit Navire

Rue des Chenus

C'est le chalet personnel de Denys Pradelle (architecte), construit pour loger sa famille. C'est la première maison individuelle construite à partir de 1951 dans une station de sports d'hiver avec un financement HLM et accession à la propriété. Le chalet est inscrit Monument Historique depuis le 25 janvier 2005.



Le "chalet à pattes"

Le «chalet à pattes, protégé au titre des Monuments Historiques, est démonté depuis le 28 janvier 2012, et est actuellement entreposé et géré par le ministère de la Culture. Ce chalet, autrefois installé dans le quartier de Bellecôte dans une forte pente, présentait pour la première fois les caractéristiques d'un chalet-skieur bâti sur pilotis trapézoïdales et avec un porte-à-faux, pour bénéficier de tous les avantages d'une construction en altitude avec des besoins nouveaux, adaptés aux citadins-skieurs.

ITINÉRAIRE ÉTÉ

Topo-guide été *Balades et randonnées à Courchevel*

- Chalet Petit Navire : N° 29

ITINÉRAIRE HIVER

Document hiver *Plan sentiers et villages*

- Chalet Petit Navire : sentier damé 0

L'école de Courchevel : l'art de bâtir en montagne

Les architectes Laurent Chappis, Denys Pradelle et Jean-Marc Legrand s'associent pour créer l'Atelier d'Architecture de Courchevel. Ensemble, à l'époque, ils réalisent un dixième des constructions de la station.

Voici les principes architecturaux inventés à Courchevel :

- Une urbanisation s'insérant dans la pente.
- Une hauteur de bâtiments ne dépassant pas celle des arbres pour s'intégrer à l'environnement alentour.
- Une implantation parallèle des bâtiments pour la création de lotissements.
- Une ouverture de la façade sud des habitations pour profiter de l'ensoleillement et de la vue sur la nature.
- Le toit à un pan, le toit plat ou le toit papillon, pour remédier aux chutes de neige des toitures traditionnelles.

Pour Laurent Chappis : « Courchevel doit être une station de tourisme de son époque et non une copie de village de paysans ».



Plan d'ensemble de Courchevel 1850 réalisé ar Laurent Chappis en 1957. Département de la Savoie, Archives départementales. [30U 86].

LE COL DE LA LOZE

LE COL DE LA LOZE

Altitude : 2304 m


Depuis Courchevel La Tania, en empruntant la télécabine, puis le télésiège du Dou des Lanches, vous accédez au col de la Loze. Ce site offre un panorama à couper le souffle, c'est l'un des plus beaux belvédères sur la vallée de la Tarentaise, d'où l'on peut admirer à la fois les sommets de la Vanoise, mais aussi les villages et hameaux du versant sud de la vallée des Dorons. Les skieurs apprécieront la longue descente jusqu'à Courchevel La Tania par les pistes Dou des Lanches, Bouc Blanc, Moretta Blanche et Folyères. L'été, une piste cyclable permet à tous de relier le col par Courchevel et Méribel. Un gigantesque vélo blanc à pois rouges (symbole du meilleur grimpeur sur le parcours du Tour de France cycliste) vous accueille au sommet du col de la Loze pour partager vos meilleurs selfies !



© Courchevel Tourisme



© Courchevel Tourisme



© Courchevel Tourisme

ITINÉRAIRES ÉTÉ

Topo-guide été *Balades et randonnées à Courchevel*

- Col de la Loze : N° **6**

Carte touristique *Sentiers VTT et VAE*

- Col de la Loze : sentier **B**

ITINÉRAIRES HIVER

Document hiver *Plan sentiers et villages*



- Col de la Loze : sentier damé **F**

Document hiver *La Footmap* édité par la Société des 3 Vallées (S3V)

LA SAULIRE

Altitude : 2740m

À Courchevel, l'axe Verdon-Saulire est connu de tous. Il permet d'emmener skieurs et contemplatifs au sommet du domaine skiable. La combe de la Saulire est très fréquentée par les skieurs des 3 Vallées. C'est devenu un parcours mythique depuis 1952, date d'ouverture du téléphérique. Les célèbres cabines rouges ont été remplacées en 1984 par une installation moderne, permettant une capacité d'embarquement de 160 personnes, un record à l'époque, et un relookage récent des cabines a conforté la notoriété du téléphérique. De là-haut, vous embrassez les principaux sommets des 3 Vallées, de la Vanoise, des Écrins et du Mont-Blanc ! Ne manquez pas, dans la gare de départ du téléphérique de la Saulire, l'exposition permanente dédiée à l'épopée des remontées mécaniques de la vallée !



ITINÉRAIRES ÉTÉ

Topo-guide été *Balades et randonnées à Courchevel*

- La Saulire : N° 4 4' 32

ITINÉRAIRE HIVER

Document hiver *La Footmap* édité par la Société des 3 Vallées (S3V)


- Accès pédestre en remontées mécaniques au sommet de la Saulire




COURCHEVEL

TRADITIONS ET SAVOIR-FAIRE

VERGERS ET PRÉS DE FAUCHE



© Courchevel Tourisme



© Courchevel Tourisme

VERGERS ET PRÉS DE FAUCHE

L'activité agro-pastorale qui a perduré durant des siècles à Saint-Bon et La Perrière a façonné le paysage de la vallée au fil du temps. Ainsi, vergers, prés de fauche et cultures en terrasses entouraient les hameaux. Certains sont encore visibles aujourd'hui. Les vergers sont généralement situés à proximité immédiate des villages. Les fruits constituaient un dessert quotidien des habitants à la bonne saison. Ces derniers étaient consommés au couteau, sous forme de jus, ou étaient distillés en eau-de-vie. Les arbres fruitiers courants sont le pommier, le poirier, le prunier, le cerisier et le noyer. La limite altitudinale pour les deux premiers est située à 1200m, pour les autres la limite grimpe à 1400m. Au-delà, il n'y a plus d'arbres fruitiers. Les prés de fauche, comme leur nom l'indique, étaient utilisés pour récolter le foin qui allait nourrir les animaux tout au long de l'hiver. Quant aux céréales, elles étaient cultivées en plein champ ou parfois sur des terrasses de culture. Ainsi, lors des moissons, orge, avoine et seigle étaient récoltés pour devenir la base de la nourriture des communautés savoyardes.

Au XVIII^e siècle, les révolutionnaires ne s'étaient pas trompés, ils baptisèrent Saint-Bon du nom de « Prairial » pour l'aspect verdoyant des lieux.

LES REMUES

Dès le printemps, les Saint-Bonnais et les Perrerrains *remuaient* pour s'installer plus haut dans leur maison des hameaux afin de semer sur leurs parcelles et mettre le bétail en pâture, libre sur les prés communaux. Durant l'été, ils faisaient de nombreux allers-retours entre le haut et le bas de la commune pour toutes les tâches agricoles (foins, moissons), empruntant les chemins que les vacanciers utilisent aujourd'hui.

En plein hiver, des familles remontaient dans les hameaux d'altitude pour faire manger aux bêtes le foin resté stocké dans la grange ou le redescendaient à l'aide de grosses luges en faisant la trace, *le dgé*, en patois local, dans la neige fraîche. Dès le mois de mars, les familles propriétaires de parcelles viticoles faisaient la taille des ceps et soignaient la vigne jusqu'à l'automne où les vendanges marquaient la fin des tâches agricoles sur le versant sud de la vallée de Bozel.



LES MONTAGNETTES

LES MONTAGNETTES DE COURCHEVEL

Qu'est-ce qu'une montagnette ?

C'est un lieu d'étape (entre 1 400 m et 1 800 m d'altitude), occupé quelques semaines au printemps et à l'automne lors de la montée du troupeau à l'alpage puis de sa descente, la *démontagné*. Ainsi, les familles faisaient paître les bêtes en fonction de la pousse de l'herbe, du village jusqu'à l'alpage.

Les montagnettes de Saint-Bon

Le Vieux Moriond, le Petit Moriond, les Provères, les Grangettes, les Rois, les Brigues, le Lételé, la Choulière, Montgela, la Corbière... Ces drôles de noms vous étonnent ! Ce sont pour la plupart des noms de quartiers de Courchevel Village et de Courchevel Moriond mais aussi des noms de lieux-dits. Ils forment ce que l'on appelait «les montagnettes de Saint-Bon». Certaines ont été englobées dans le tissu urbain de la station : le Vieux Moriond et le Petit Moriond à Courchevel Moriond puis les Provères, les Grangettes, les Rois, les Brigues et le Lételé à Courchevel Village. La Choulière, Montgela et la Corbière sont restés à l'écart du développement touristique.



ITINÉRAIRES ÉTÉ

Topo-guide été *Balades et randonnées à Courchevel*

- Montagnettes : N° 19 21 22
- Le Petit Moriond : N° 19
- Le Vieux Moriond / les Provères (à proximité) : N° 21
- Les Rois / les Brigues (à proximité) / le Lételé (à proximité) / La Choulière / Montgela : N° 22

ITINÉRAIRES HIVER

Document hiver *Plan sentiers et villages*

- Montagnettes : sentiers damés J K L P / itinéraires raquettes N° 2 7
- Le Petit Moriond : sentier damé L / itinéraire raquettes N° 7
- Le Vieux Moriond : sentier damé J / itinéraire raquettes N° 2
- La Corbière : sentier damé J / itinéraire raquettes N° 2
- Les Rois / les Brigues / le Lételé (à proximité) / la Choulière / Montgela : sentiers damés K P
- Les Provères (à proximité) : sentier damé E

LES ALPAGES DE COURCHEVEL

Les alpages de Moriond

Courchevel Moriond vous ouvre les portes de l'un des plus beaux alpages de la commune, à proximité du Parc national de la Vanoise. Pour le découvrir, rendez-vous au terminus de la route, du quartier du Belvédère ou poursuivez sur le chemin carrossable jusqu'à l'alpage d'Ariondaz. Les alpages en Savoie ne sont pas un don de la nature. C'est le résultat du travail de l'homme sur plusieurs siècles pour défricher des terres d'altitude et gagner des nouvelles prairies sur la forêt. Les premiers alpages datent du XII^e siècle.



Les granges à foin du Belvédère

Altitude : 1715 m

Ce petit groupe de bâtiments agricoles témoigne de l'activité pastorale qui a façonné le paysage des alpages de Moriond durant des siècles. Comme leur nom l'indique, ces petites granges étaient utilisées comme lieu de stockage du foin avant de pouvoir le descendre au village pendant l'hiver à l'aide d'une grosse luge. Le chargement des *barillons* de foin pouvait peser de 100kg à 150kg par luge.



La prairie de Pralin-Mugnier

Altitude : 1795 m

Après une courte marche, laissez-vous bercer par le son des tarines et le sifflement des marmottes, au milieu des prés à la flore riche et variée et contemplez le large panorama sur les sommets de Courchevel (la Saulire, 2738 m), le mont Jovet (2560 m), le sommet de Bellecôte (3417 m). En face des ravines de gypse de la dent du Villard trônent les halles d'alpages et le chalet du même nom qui accueillait la section Tarentaise du Club Alpin Français. Utilisé en tant que refuge par les skieurs l'hiver puis les randonneurs l'été entre 1900 et 1940, cette habitation servait aussi de chalet d'alpage.

ITINÉRAIRES ÉTÉ

Topo-guide été *Balades et randonnées à Courchevel*

- Le Belvédère / Granges à foin : N° 20 33 8 9
- Alpage de Moriond : N° 20 5 33
- Prairie de Pralin-Mugnier : N° 20 33

Carte touristique *Sentiers VTT et VAE*

- Belvédère / Granges à foin / Alpage de Moriond / Prairie de Pralin : sentiers C D

ITINÉRAIRES HIVER

Document hiver *Plan sentiers et villages*

- Le Belvédère / Granges à foin : sentiers damés I H / itinéraire raquettes N° 9
- Prairie de Pralin : sentier damé I


LES ALPAGES

LES ALPAGES DE COURCHEVEL

La ferme d'Ariondaz

Altitude : 2040 m

C'est un chalet d'alpage qui abrite une cave d'affinage. Devenue ferme-auberge en 2013, les gérants, Bernard et Emily Chardon, vous accueillent pour une pause gourmande autour de produits du terroir. Profitez-en pour admirer le panorama sur les alpages de Moriond et ses troupeaux de vaches, Tarine et Abondance.



La ferme de Pralong

Altitude : 1900 m

Rue de l'Altiport

Ce chalet d'alpage avec ses halles était aussi utilisé comme chalet d'altitude par les skieurs entre 1930 et 1945. Après avoir passé la nuit sur place, ces derniers faisaient l'ascension des principaux sommets alentour en peaux de phoque : la Vizelle, la Saulire, la Loze, puis redescendaient dans la vallée. L'été était animé par la vie pastorale, ce qui est toujours le cas aujourd'hui, et par le passage de la piste cyclable du col de la Loze qui traverse les alpages de Pralong-Les Creux et des Verdons.

Lieu d'accueil estival pour consommer sur place ou à emporter les produits locaux issus de l'agriculture de montagne, animé par une ferme pédagogique.



ITINÉRAIRES ÉTÉ

Topo-guide été *Balades et randonnées à Courchevel*

- Ferme d'Ariondaz (à proximité) : N° 5
- Ferme de Pralong (à proximité) : N° 4 4'


Carte touristique *Sentiers VTT et VAE*

- Ferme d'Ariondaz : sentier D
- Ferme de Pralong : sentiers B C

ITINÉRAIRES HIVER

Document hiver *Plan sentiers et villages*

- Ferme d'Ariondaz (à proximité) : itinéraire raquettes N° 9
- Ferme de Pralong : sentier damé A



L'alpage de Praz-Juget

D'une superficie de 127 hectares, il est situé sur l'ancien territoire de La Perrière, en amont de Courchevel La Tania, entre 1800m et 2305m d'altitude, jusqu'au col de la Loze. Autrefois, il se nommait «Praz-Joseph», contraction du nom *praz* qui signifie «pré plat» et du prénom d'un des premiers propriétaires exploitant du site. Au fil du temps, il est devenu la base du domaine skiable de Courchevel La Tania. Sans alpages, pas de pistes de ski !

L'alpage des Avals

Avec ses 534 hectares, c'est le plus vaste de la vallée de Courchevel et celui sur lequel on retrouve un chalet de fabrication de Beaufort d'alpage. *Val*, en patois savoyard, désigne habituellement un vallon situé en altitude. C'est un nom commun en Savoie. Ici, l'alpage grimpe jusqu'à 2500m d'altitude avec un troupeau présent au mois d'août au plus haut du domaine pastoral. C'est la présence d'une flore alpine variée et de l'herbe grasse qui donne tout son bon goût au lait et au fromage.

En saison d'été, il est recommandé d'acheter son Beaufort sur place.



ITINÉRAIRES ÉTÉ

Topo-guide été *Balades et randonnées à Courchevel*

- Alpage Praz-Juget : N° 28 29 23
- Alpage des Avals : N° 8

Carte touristique *Sentiers VTT et VAE*

- Alpage Praz-Juget : sentiers A B
- Alpage des Avals : sentier D

DU LAIT AU FROMAGE

À L'ORIGINE DE LA GASTRONOMIE SAVOYARDE

Fréquentés par les troupeaux de vaches de race tarine et abondance ou encore caprins, nos alpages produisent un lait riche qui, une fois transformé, offre une grande variété de fromages locaux. Parmi eux, découvrez les saveurs des différents Beauforts (d'hiver, d'été et chalet d'alpage) protégés par une A.O.P., la tomme de Savoie protégée par une I.G.P., ou encore les nombreux fromages de chèvre frais ou le sérac. En tout, ce sont huit fromages de Savoie qui sont protégés par une A.O.P. ou une I.G.P., mais beaucoup d'autres sont produits dans nos hameaux et vallées. Ainsi, ils ont donné naissance à de nombreuses spécialités à base de fromage, telles que la fondue savoyarde, la tartiflette ou la raclette, présentes sur toutes les cartes des restaurants traditionnels savoyards. Pourtant, aucun de ces plats n'était consommé par les habitants de nos vallées avant l'arrivée du tourisme ! Ici, on cuisinait d'autres spécialités à base de produits issus de la terre, de l'élevage (céréales, pommes de terre, légumes, porc, etc.), de la cueillette (baies, herbes sauvages, fruits) mais aussi des produits d'importation (farine de maïs, épices) ! Sur les tables, on servait des plats tels que le farçon, la potée savoyarde, les crozets, les diots, la polenta, les rissoles, les bugnes...



Le Beaufort

Sans doute le fromage le plus emblématique de Savoie, le Beaufort est un fromage à pâte pressée cuite. Son talon a une forme concave, sa pâte est lisse, de couleur ivoire. Une meule fait environ 40kg. Il existe 3 sortes de Beaufort : le Beaufort d'hiver, d'été et le Beaufort chalet d'alpage.

L'alpage était autrefois appelé la grande montagne, lieu habité par les bergers pendant l'été pour une période de 100 jours (généralement de mi-juin à mi-septembre). On disait alors emmontagner à la Saint-Jean et démontagner à la Saint-Michel.

Aujourd'hui, les bergers perpétuent cette tradition pastorale selon un calendrier précis. Les alpages de Courchevel comptent encore plusieurs troupeaux qui entretiennent la montagne et il est possible d'y acheter du fromage.





© Courchevel Tourisme


COURCHEVEL
ÉVÉNEMENTS

ÉVÉNEMENTS

LES ÉVÉNEMENTS DU PATRIMOINE DE COURCHEVEL

Visites guidées du Pays d'Art et d'Histoire des Hautes Vallées de Savoie®

En saison d'été et d'hiver, plusieurs formules de découverte sont proposées par Courchevel Tourisme, la mairie de Courchevel et la Fondation Facim pour faire connaissance avec l'histoire locale, l'art contemporain et le patrimoine bâti. **Plus d'informations auprès de Courchevel Tourisme.**



78

Fêtes de villages

Durant la saison estivale, c'est une belle occasion de s'immerger dans le terroir local et de partager la passion des habitants de la vallée. Participez en particulier à la fête de la Madelon au village de Courchevel Le Praz et à la fête du patrimoine au hameau de Villarnard, mais aussi à La Nouvaz, La Jairaz, Le Grenier... aux fêtes des hameaux de la vallée.



© Courchevel Tourisme



© Patrick Pachod

Rencontres avec les alpagistes

Profitez de l'été et de l'animation dans les alpages pour rencontrer les agriculteurs et leurs troupeaux à l'occasion des temps de rencontres et des événements organisés dans l'alpage, au pays du Beaufort.

Plus d'informations auprès de Courchevel Tourisme.



79

Marchés

En été comme en hiver, découvrez les marchés de Courchevel, qui vous permettent d'acheter et de découvrir des produits locaux, des objets artisanaux.

Plus d'informations auprès de Courchevel Tourisme.



© Courchevel Tourisme

L'ART À COURCHEVEL

L'ART SOUS TOUTES SES FORMES

Courchevel est une terre d'accueil de l'art sous toutes ses formes : expositions de tableaux, sculptures, arts de la scène (théâtre, danse, mime, cirque, magie), musique, cinéma sont autant de moyens de divertir et de découvrir de nouvelles œuvres avec des artistes qui se renouvellent chaque année. La vallée et la station disposent de plusieurs lieux de spectacle : l'auditorium Gilles de La Rocque et La Croisette à Courchevel 1850, la salle de spectacle de Courchevel La Tania, L'Envolée à Courchevel Le Praz et deux églises baroques qui sont des écrins pour des concerts et des festivals de musique.



L'Art au Sommet

L'art en altitude, ce sont aussi des sites de plein-air pour exposer des statues monumentales durant la saison d'hiver. C'est l'Art au Sommet qui, depuis 2009, permet à chacun de s'approprier des sculptures, des peintures en grand format, installées dans la neige, en centre-station comme au sommet des pistes. C'est un événement qui est aussi accompagné par des visites guidées et des prestations artistiques en «live» pour mieux connaître les oeuvres et les artistes.



© Courchevel Tourisme

© Courchevel Tourisme

81

Expositions permanentes

Courchevel propose également toute l'année plusieurs espaces d'expositions permanentes, réparties dans tous les villages, qui présentent des thématiques racontant l'histoire et le développement de la station et de la vallée.



© Courchevel Tourisme

© Courchevel Tourisme

© Olé Barn Studio




COURCHEVEL
ENVIRONNEMENT

ARBRES ET FORÊTS

L'UNIVERS BOISÉ DE COURCHEVEL

Le versant nord de la vallée, l'ubac, humide et froid est propice au développement de la forêt. Elle recouvre naturellement les pentes, même les plus abruptes, et protège les terrains contre l'érosion. La forêt est aussi source de nourriture et d'abri pour un grand nombre d'animaux.

Les forêts de Courchevel sont riches de plusieurs essences d'arbres, feuillus et résineux. Du hêtre au pin à crochets, les arbres prospèrent en fonction de l'exposition et de l'altitude, jusqu'à près de 2100 m, limite naturelle de l'étage subalpin, pour ensuite laisser place aux pelouses alpines de l'étage alpin où pâturent en été, les vaches de race abondance et tarine. Parmi les essences répertoriées dans les forêts de Saint-Bon et de La Perrière, certaines perdent leurs habits durant l'hiver, tandis que les aiguilles des résineux résistent au froid et aux gelées hivernales.



L'arolle est le nom savoyard pour désigner le pin cembro. Les aiguilles de ce résineux sont groupées par cinq et son bois est très apprécié des ébénistes.

Le Sapin Argenté est le plus vieux arbre de la forêt de Courchevel, il mesure 45 m de haut, avec une circonférence de 3,58 m et serait âgé de plus de 500 ans. On peut le retrouver en contrebas du hameau de La Corbière, sur le chemin en direction de La Jairaz et de Montcharvet.

Le Vieil Epicéa de Courchevel La Tania est un spécimen de conifère, le plus répandu dans la vallée, que l'on peut observer en contrebas du hameau du Formier, sur le chemin en direction de La Nouvaz. L'arbre serait âgé de plus de 400 ans.

La dent du Villard et sa forêt "RTM"

Cette montagne emblématique de Courchevel abrite une espèce d'arbre particulière et bien adaptée aux terrains de montagne, le pin à crochet. Il pousse sur des sols gypseux et plutôt avares en eau. Ses racines permettent de retenir les sols, instables et dont les mouvements sont accentués par la forte pente. Au XIX^e siècle, les services de l'État préconisèrent un système de *restauration des terrains de montagne* (RTM) pour minimiser les risques naturels en favorisant les plantations d'arbres et les aménagements des cours d'eau. La dent du Villard et sa forêt sont un bel exemple de restauration. Le site est protégé avec le label Natura 2000. Autrefois, pour les besoins en foin, certains habitants de la vallée n'hésitaient pas à venir faucher jusque dans les pentes raides de la dent du Villard !



© Courchevel Tourisme

© Courchevel Tourisme

85

Abri du Bec de l'Aigle

C'est un témoin des travaux de restauration en montagne au XIX^e siècle. Il s'agit de l'ancien abri des ouvriers qui travaillaient sur le versant de la montagne pour restaurer les sols et les pentes en plantant des arbres et en créant des aménagements de protection contre les phénomènes d'érosion.

ITINÉRAIRES ÉTÉ

Topo-guide été *Balades et randonnées à Courchevel*

- Forêt RTM dent du Villard / Zone Natura 2000 : N° **13** **7** **7'** **11**
- Forêt du Laition : N° **1'** **5**

Carte touristique *Sentiers VTT et VAE*

- Forêt du Laition : sentier **C**

ITINÉRAIRES HIVER

Document hiver *Plan sentiers et villages*

- Forêt RTM dent du Villard / Zone Natura 2000 : sentier damé **G** / itinéraires raquettes N° **6** **1**
- Forêt du Laition : sentier damé **H**

LA FLORE

PÉPITES FLORALES DE COURCHEVEL



L'edelweiss

Image d'Épinal de la flore alpine, l'edelweiss est une fleur que l'on retrouve en altitude, dès 2000m. À Courchevel, on peut en observer au sommet de la dent du Villard et dans certains endroits du Parc national de la Vanoise. Le saviez-vous ? Edelweiss est un nom masculin.



Le chardon

Les chardons sont des plantes épineuses largement répandues dans notre région. Parmi toutes les variétés qui existent, 3 sont particulièrement communes dans la vallée de Courchevel : le Chardon-Marie, la Cardabelle et le chardon bleu des Alpes, appelé aussi panicaut.



Les épilobes

Très répandue dans la vallée, cette fleur, à la couleur vive, pousse en grandes quantités et l'on peut la retrouver un peu partout dans Courchevel, notamment dans les clairières et en lisière de forêt.

Le génépi

Connu pour son utilisation dans la fabrication de la liqueur du même nom, le génépi (ou génypi) pousse en haute altitude et plus particulièrement dans les sols rocailleux comme la moraine.



La gentiane

La gentiane jaune, appelée aussi grande gentiane, est l'une des plantes emblématique des Alpes. Grande par sa taille, elle met 10 ans avant de fleurir pour la première fois et peut vivre jusqu'à 50 ans. Ses racines sont récoltées pour être transformées en eau-de-vie. On la trouve notamment dans les alpages de Courchevel Moriond.



Le lis martagon

Espèce protégée, le lis martagon pousse notamment dans les pâturages. Sa forme et sa couleur rose/violet en font une plante particulièrement remarquable. À Courchevel, on peut en observer sur les pentes des Verdons et dans le Parc national de la Vanoise.



Les myrtilles

88

Baies appartenant à la famille des fruits rouges, les myrtilles sont des fruits très communs dans la région. Dans la station, on les retrouve dans les forêts aux alentours de Courchevel 1850 et de Courchevel La Tania dans le secteur du Bouc Blanc. Avez-vous déjà goûté la tarte aux myrtilles, dessert typique de la Savoie ?



Le sabot de Vénus

Fleur rare et protégée, elle est devenue l'emblème de la protection de la flore en France. De la famille des orchidées, cette fleur spectaculaire vous séduira par son bulbe jaune en forme de sabot, couronné de pétales pourpres.

ITINÉRAIRES ÉTÉ

Topo-guide été *Balades et randonnées à Courchevel*

- Sabot de Vénus : N° 1
- Gentiane : N° 20

VIES SAUVAGES ET DOMESTIQUÉES DE COURCHEVEL

Le bouquetin

Animal aisément identifiable grâce à ses cornes, le bouquetin est un emblème du milieu alpin. Il évolue en milieu rocailleux et escarpé.



Le chamois

Vivant dans les zones rocheuses, les forêts et pâturages de montagne, le chamois est le plus petit des aprinés. Ses cornes sont d'un noir ébène qui sont conservées en permanence jusqu'à la fin de sa vie.

Le chevreuil

Habitant des forêts, il sort à l'aube et au crépuscule pour se nourrir de feuilles d'arbres, d'herbe tendre ou de bois. C'est un mammifère ongulé : ses pattes se terminent par des sabots. Son empreinte dans la neige a une forme étroite, allongée et fermée.





© Le Barr Studio

L'écureuil roux

Avec sa belle queue en panache, son pelage roux sur le dos et blanc sur le ventre, l'écureuil se rencontre dans nos bois et forêts. Il se déplace par bonds successifs et imprime une piste caractéristique : ses empreintes sont groupées par quatre en forme de trapèze. Autre indice pour repérer ce fin grimpeur : sa piste commence et finit souvent au pied d'un arbre. Il laisse aussi des traces de ses repas : des entassements de cônes de pins, sapins ou épicéas épluchés méthodiquement.



© Courchevel Tourisme

Le renard

Le renard roux est un animal omnivore, très répandu dans notre vallée. Souvent, la nuit, on peut en voir surgir des forêts, traverser la route et disparaître à nouveau dans l'obscurité.

Le sanglier

Apparenté au porc, le sanglier est un animal commun dans la région. Espèce fouisseuse, il n'est pas rare de voir, au détour d'un sentier de forêt ou même parfois dans un jardin (au grand dam du propriétaire), des portions de terre complètement retournées.



© Pixabay



© Pixabay

Le blanchot

C'est le nom de code hivernal du lièvre variable. Il s'adapte aux saisons. L'hiver, pour passer inaperçu dans la neige, son pelage devient entièrement blanc, sauf l'extrémité de ses oreilles qui reste noire. Pour se déplacer dans la neige, il possède des raquettes efficaces : ses pattes postérieures. Il fait des bonds, ce qui donne à sa piste une forme de Y, facilement repérable. Comme il se déplace beaucoup, on peut le suivre sur de grandes distances, mais il faut avoir l'œil averti : ses allées et venues n'en finissent pas de se croiser !

Les marmottes

Elles sont nombreuses à gambader dans les alpages, à siffler dès qu'un promeneur les approche de trop près ou qu'un danger les guette. La marmotte est sans doute l'animal sauvage le plus facile à apercevoir, sans marcher des heures.



© Maxime Lullin

L'été, rendez-vous dans les alpages de Courchevel Moriond pour une première rencontre ou plus haut en altitude pour les plus courageux. L'hiver, bien entendu, elle hiberne.

La tarine

La vallée de la Tarentaise est le berceau de la race de vache du même nom, communément appelée tarine. De taille moyenne, cette vache laitière se pare d'une robe entièrement fauve, de sabots noirs, de cornes en forme de lyre et ses yeux sont maquillés. Particulièrement robuste, elle s'adapte aux dures conditions climatiques des vallées et alpages de Savoie. C'est l'une des deux races de vaches autorisées dans l'AOP Beaufort avec sa voisine la vache de race abondance.



© Courchevel Tourisme

91



© Pixabay

Le tétras-lyre

Vivant dans les clairières à la limite supérieure de la forêt, le tétras-lyre ou petit coq de bruyère est adapté au froid. Avec son plumage double, ses narines et ses pattes emplumées, il peut endurer l'hiver. Cet animal préfère marcher plutôt que voler. On peut aussi le suivre à la trace, son empreinte, faite de trois doigts, est très reconnaissable.

ITINÉRAIRES ÉTÉ

Topo-guide été *Balades et randonnées à Courchevel*

- Marmottes et tarines : N° 4

Carte touristique *Sentiers VTT et VAE*

- Marmottes et tarines : sentier **D**

PARC NATIONAL DE LA VANOISE

UN SANCTUAIRE DE PROTECTION NATURELLE

Créé en 1963, le Parc national de la Vanoise, premier Parc national français, a vu le jour suite au constat inquiétant de la disparition du bouquetin dans le massif de la Vanoise et dans les Alpes. Depuis 1972, le Parc national de la Vanoise est jumelé avec le Parc national du Grand Paradis. Ensemble ils forment l'espace protégé le plus important d'Europe occidentale avec une superficie de 1 250 km².

Courchevel est l'une des portes d'accès au Parc avec le site des lacs Merlet et son refuge, le refuge des lacs Merlet. À proximité, en limite du Parc, se trouve le refuge du Grand Plan. La superficie communale protégée représente 441 hectares et abrite le lac naturel le plus profond du Parc (lac Merlet Supérieur, - 29m).



92

Quelques chiffres

- Altitude la plus haute: 3 855 m (La Grande Casse)
- Altitude la plus basse : 1 280 m
- 2 zones de le coeur de Parc : 535 km² et l'aire optimale d'adhésion : 1 465 km²
- 29 communes / 36 900 habitants
- Flore : 1 200 espèces
- Faune : 1 800 bouquetins / 4 000 chamois / 120 oiseaux nicheurs (1 des 3 sites majeurs des Alpes de nidification des gypaètes barbus)
- 600 km de sentiers
- 53 refuges



Enclave des lacs Merlet & zones naturelles protégées

Le haut de la vallée de Courchevel abrite des petits bijoux naturels constitués de lacs et d'alpages : les lacs Merlet mais aussi les lacs du Râteau, du Pêtre ainsi que les grands alpages des Avals. C'est une destination protégée de tout aménagement, paradis des contemplatifs, des randonneurs, des pêcheurs et des amoureux du pastoralisme. Ici, depuis le XII^e siècle, on pâture et on transforme le lait en fromage. Les paysages n'ont pas changé et proposent une carte postale dans une ambiance de haute-montagne.



93

La convention Avifaune

Un engagement pour protéger quatre espèces d'oiseaux patrimoniaux, présentes sur le domaine skiable des 3 Vallées.

En 2022, la commune de Courchevel rejoint le partenariat qui associe depuis 2019 l'ensemble des sociétés des remontées mécaniques des 3 Vallées, aux côtés de l'Office national des forêts, l'Office français de la biodiversité, la Fédération des chasseurs de Savoie et le Parc national de la Vanoise, en faveur des oiseaux remarquables – tétras-lyre, lagopède alpin, perdrix bartavelle et aigle royal – fréquentant les domaines skiabiles en hiver. Cette convention volontariste tend à poursuivre l'amélioration de la connaissance et la protection de ces espèces. Elle permet également au territoire des 3 Vallées de devenir un site de référence national pour étudier les effets des activités humaines hivernales sur ce cortège d'espèces emblématiques des Alpes.

ITINÉRAIRES ÉTÉ

Topo-guide été *Balades et randonnées à Courchevel*

- Lacs Merlet : N° 5 5' 5"



© Courchevel Tourisme

COURCHEVEL
ART ET CULTURE

PAYS D'ART ET D'HISTOIRE

UNE COMMUNE, UNE STATION, UN LABEL : PAYS D'ART ET D'HISTOIRE®

L'appellation Pays d'Art et d'Histoire® est un label national délivré par le ministère de la Culture à un territoire qui préserve son patrimoine, le valorise et l'anime toute l'année. La vallée de Courchevel fait partie du Pays d'Art et d'Histoire des Hautes Vallées de Savoie®. La Fondation Facim, chargée de l'animer, est une structure fondée à Courchevel en 1970 par Gilles de La Rocque et reconnue d'utilité publique depuis 1976.

www.fondation-facim.fr



Fondation
Facim ART ET CULTURE
EN MONTAGNE



Aujourd'hui, six thématiques culturelles jalonnent le Pays d'Art et d'Histoire des Hautes Vallées de Savoie® :

- Les Chemins du baroque® (1992) ;
- Pierre-Fortes de Savoie® (1997) ;
- Terres des Alpes® (1999) ;
- Archipels d'altitude® (2003) ;
- Voyage autour de la table® (2008) ;
- Les chemins de l'hydroélectricité® (2014).

Elles permettent respectivement de découvrir le patrimoine religieux, fortifié, rural, l'agropastoralisme, l'architecture contemporaine en stations de sports d'hiver, le patrimoine culinaire et le patrimoine hydroélectrique.

www.escapades-baroques.fr

ITINÉRAIRES ÉTÉ ET HIVER

- Boucle du Jardin Alpin à Courchevel 1850
- Itinéraire La Rosière (lac et prise d'eau) à Courchevel Moriond
- Itinéraire Petit-Moriond - Courchevel Village via Aquamotion (aqueduc Force et Lumière et bassin de décantation)
- Saint-Bon : chef-lieu
- Village de La Perrière (Saint-Jean),

L'ART DE LA CONTRE-RÉFORME À COURCHEVEL

Suite à la Réforme au XVI^e siècle, l'Église catholique choisit l'art baroque pour réaffirmer ses dogmes et éduquer les populations. Proche de Genève, où l'influence du théologien et pasteur Jean Calvin se développait, le clergé de Savoie fait agrandir, rénover et embellir de nombreuses églises baroques aux XVII^e et XVIII^e siècles. Grâce à la profusion d'éléments décoratifs, le chœur de l'église crée un décor théâtral d'éléments d'architecture pour illustrer les moments marquants de la vie des saints, de la Vierge et du Christ. Ainsi, les dogmes et valeurs de l'Église étaient accessibles au plus grand nombre.

Les mots clés de l'art baroque sont : colonnes-torses, anges, or, niches, frontons, couleurs, reliefs, courbes.



Un petit panneau d'information se trouve à l'entrée des églises de Saint-Bon et de La Perrière. Des visites guidées sont proposées en saison touristique d'été et d'hiver.

Plus d'informations auprès de Courchevel Tourisme.



Des personnages sacrés qui rassurent

Saint-Bon est le protecteur du territoire à qui il a donné son nom. Appelé aussi Saint-Bonnet, c'est un personnage historique originaire de Clermont-Ferrand. Évêque auvergnat au VII^e siècle, il fut choisi par la population pour devenir le saint-patron lors de l'installation de familles sur le versant nord de la vallée, de manière durable, à partir du XII^e siècle.

Saint Jean-Baptiste, qui baptisa le Christ, selon les Évangiles, est un personnage très populaire dans les Alpes et en Savoie. Plusieurs paroisses sont sous son patronage. Les habitants de La Perrière choisirent la protection de Jean, sans doute à partir du XII^e siècle. Le territoire perrerein fut longtemps administré depuis la vallée voisine des Allues, avant de retrouver son indépendance.

ITINÉRAIRES ÉTÉ

Topo-guide été *Balades et randonnées à Courchevel*

- Église Saint-Bon : N° 15
- Église Saint-Jean-Baptiste : N° 30

Carte touristique *Sentiers VTT et VAE*

- Église Saint-Bon / Église Saint-Jean-Baptiste : N° 6

ITINÉRAIRE HIVER

Document hiver *Plan sentiers et villages*

- Église Saint-Bon (passage à proximité) : sentier damé M



COURCHEVEL

PERSONNAGES HISTORIQUES

PERSONNAGES HISTORIQUES DE COURCHEVEL

QUELQUES PORTRAITS DE FEMMES PIONNIÈRES

Marie-Louise Devouassoud-Jovanovik

Elle s'installa à Courchevel 1850 dès 1946-1947 pour gérer le premier hôtel de la station, Les Trois Vallées, ouvert par le Département de la Savoie pour accueillir les premiers vacanciers. Ensuite, avec sa famille, elle ouvrit son propre hôtel, Les Grandes Alpes, situé au centre de la station.

Arlette Casalta

D'abord, avec son premier mari, René Bajulaz, elle ouvrit à Courchevel 1850 l'hôtel le Pas du Lac, au centre de la station, puis un restaurant d'altitude, Le Panoramic, perché au sommet de la Saulire. Enfin, elle géra son propre hôtel, Les Trois Vallées, avec sa fille Florence, après l'avoir racheté au Département de la Savoie.

Yvonne Maraux

Dès 1947-1948, elle ouvrit un des premiers chalets-hôtels de Courchevel 1850, La Loze, idéalement placé au pied des pistes et en centre-station. L'hôtel abritait déjà un restaurant, un salon de thé et un dancing où les premiers moniteurs de ski se retrouvaient avec leurs clients après les cours de ski !

Raymonde Fenestraz

100 Surnommée *Madame* ou *La Castafiore*, cette savoyarde originaire de la région de Moûtiers bâtit sa renommée autour de la location de chalets de luxe et de l'hôtellerie haut de gamme à Courchevel 1850, en imaginant, dès les années 1980, un accueil privilégié dans des grands espaces confortables et bien équipés. L'hôtel Airelles Courchevel, réouvert en 1990, fut sa plus grande réussite.



DES EXEMPLES DE PARCOURS PROFESSIONNELS AVEC DES PERSONNAGES PASSIONNÉS

Laurent Boix-Vives

Dès les années 1950, ce fils d'entrepreneur en primeur, installé d'abord à Moûtiers et Brides-les-Bains, commença l'aménagement des domaines skiables de Courchevel Moriond et du Bouc Blanc (La Perrière / Courchevel La Tania) et devint un capitaine d'industrie en prenant les manettes, en 1956, de la société fabricante de skis, Rossignol. Sa réussite fut mondiale et, en 2009, sa famille et lui entreprirent d'ouvrir un nouvel hôtel haut de gamme à Courchevel 1850, baptisé Le Strato, du nom d'une célèbre paire de ski imaginée par sa société en 1960.

Régis Chevallier

Ses parents possédaient des terrains et une grange au Plantret au moment de la construction de la station de Courchevel 1850. Né en 1919 au village du Praz, il était l'un des élèves de Jean Pachod, puis un des premiers moniteurs de ski à enseigner dans la vallée avec Jean Sullice et Jean Blanc. Il s'installa à Courchevel Village et pris la direction de l'école de ski.

Francis Mugnier

Né en 1905 à Saint-Bon, il devint maire de la commune en 1944, installé par la Résistance. Il su associer pleinement la commune de Saint-Bon à l'entreprise du Département de la Savoie pour le développement touristique de la vallée, grâce à la délibération communale du 3 mai 1946 de cession au Département de la Savoie des communaux des Tovets. Humble et visionnaire à la fois, cet homme de la terre, attaché à sa vallée, compris de suite l'importance et la chance du développement économique de Saint-Bon par le ski et les sports d'hiver. Il su s'appuyer sur des personnalités telles que Pierre de La Gontrie, président du Département et Jean Blanc champion de ski de la vallée de Saint-Bon.

101 —

Jean Sallier, Camille Curtet, Léo Zavanisky

Ils furent les premiers moniteurs de ski de Courchevel 1850. En 1948, lorsque l'école de ski prit de l'importance, c'est Léo Zavanisky qui devint le premier directeur de l'école de ski. Jeunes et plein d'enthousiasme, ils firent skier les premiers clients sur les pentes de la Loze dès l'hiver 1947 - 1948. À cette époque, ils accueillirent exclusivement des skieurs adultes débutants.

Jean Blanc

Né au village de Courchevel Le Praz en 1921, il fut l'un des premiers skieurs de la vallée ; talentueux, il rejoignit l'équipe de France de ski. Durant ses années d'équipe, Jean Blanc remporta 3 titres de Champion de France de descente et de combiné et fut le 1er Français à gagner en 1946 la descente mythique du « Lauberhorn » à Wengen en Suisse. Il termina sa carrière en compétition avec une sélection aux Jeux Olympiques d'hiver de St-Moritz en 1948. Considéré comme favori de l'épreuve de descente de ski alpin il se cassa une jambe la veille de l'épreuve au retour de l'entraînement ce qui mit une fin définitive à sa participation en tant que coureur international. Dès l'hiver 1946 - 1947, Jean Blanc ouvrit le premier magasin Jean Blanc Sports à Courchevel 1850 dans un chalet où était situé le bar « L'Équipe » dans la rue appelée maintenant « Rue Park City ». Quelques années après, début 1950, Il construisit le nouveau magasin à l'emplacement actuel.



COURCHEVEL
STATION DE SKI

MÉTIER : PISTEUR SECOURISTE

CRÉATION D'UN NOUVEAU MÉTIER : PISTEUR-SECOURISTE

Pour offrir aux clients un terrain de jeux sécurisé et accessible au plus grand nombre, il a fallu créer un nouveau métier, inventer de nouveaux engins ! Émile Allais, champion de ski ayant voyagé à travers le monde, s'inspira de ce qu'il avait vu aux États-Unis pour mener Courchevel à la pointe de l'innovation. En tant que directeur technique et sportif de la station, il mit en place le service des pistes de Courchevel dans les années 1950 et créa le métier de pisteur-secouriste dont les missions étaient les suivantes :

- Proposer des pistes lisses, autrement dit damées, pour donner accès aux joies du ski même aux débutants, en testant des engins de damages plus originaux les uns que les autres.
- Sécuriser le domaine skiable. Au début, ce souci de sécurité conduit ces « jardiniers des neiges » à provoquer eux-mêmes des coulées préventives, munis de petits ballons gonflés à l'hélium pour les rendre repérables en cas d'ensevelissement. Puis, de nouvelles techniques apparaissent : gazex, catex... Les pisteurs sont aussi chargés du balisage et jalonnage pour délimiter les bords de piste.
- Porter secours aux skieurs en difficulté ou blessés. Les secours se faisaient à l'aide de traineaux en bois, technique toujours d'actualité de nos jours, avec une modernisation du matériel d'évacuation et de conditionnement et la mise en place des secours héliportés.
- Prévenir tout accident ou blessure, en modelant les pistes de ski en été à l'aide de bulldozer pour les rendre plus facilement skiable.

104 En 1979, le métier est officiellement reconnu avec la création d'un Brevet National de Pisteur Secouriste.



LA JOURNÉE TYPE D'UN PISTEUR-SECOURISTE

● 7h00

Briefing des équipes et départ sur les itinéraires de déclenchement d'avalanches.

● Entre 8h30 et 11h00

Fin de PIDA (Plan d'Intervention de Déclenchement des Avalanches).

● 8h30

Ouverture des pistes.

● De 9h00 à 17h00

- Mise en place, contrôle et entretien du jalonnage, du balisage et du matériel de sécurité sur les pistes ;
- Information de la clientèle aux postes de secours et lors des patrouilles sur les pistes ;
- Permanence secours dans les postes de secours et information à la clientèle ;
- Secours et assistance aux personnes blessées ou en difficultés.

● De 16h45 à 17h00

Fermeture des pistes.



GLOSSAIRE DES PISTES



© Courchevel Tourisme

COURCHEVEL LE PRAZ

Jean Blanc

Du nom de l'ancien champion de ski de la vallée, surnommé, *la locomotive de Saint-Bon*, à l'initiative du tracé des futures pistes de Courchevel en 1946. La piste qui porte son nom fut inaugurée en mars 1966.

L'Éclipse, piste des Championnats du monde FIS de ski alpin Courchevel - Méribel 2023

Anciennement nommée *Les Jockeys* en rappel aux nombreuses compétitions et entraînements effectués par des équipes de jockeys dans les années 1960 et 1970, la nouvelle piste prend son départ depuis le sommet de la Loze à 2304m pour terminer sa course sur le plateau de Courchevel Le Praz, avec près de 1000m de dénivelé. Destinée à toutes les épreuves masculines, elle est particulièrement sélective avec une série de bosses, de cassures et de sections raides qui s'enchaînent entre prairies d'altitude et forêts denses, avec un final panoramique sur la vallée de Bozel, les sommets de la Vanoise et le village de Courchevel Le Praz. L'alternance de l'ombre et de la lumière sur son parcours au coeur de l'hiver ont justifié son nom de baptême.

106

COURCHEVEL LA TANIA

Bouc Blanc

Cette piste est située sur l'alpage communautaire de Praz-Juget. Ce secteur fut équipé par Laurent Boix-Vives, ancien patron de la société de skis Rossignol, et inclus dans le domaine skiable de Courchevel à partir de 1956. On peut encore observer l'ancienne cave fruitière, à proximité de l'arrivée de la télécabine La Tania et du télésiège de la Forêt, ainsi que la cave fruitière en direction de Plan Fontaine, datée de 1953 mais n'ayant jamais fonctionné. Ces bâtiments sont les témoins du passé agricole de la vallée.

Dou des Lanches

Dou, en patois savoyard, signifie monticule ou montagne arrondie et *lanche* désigne une bande de terre étroite et pentue, parfois très avalancheuse.

ITINÉRAIRES ÉTÉ

Topo-guide été *Balades et randonnées à Courchevel*

- Jean Blanc : N° 28 29
- L'Éclipse : N° 28 29
- Bouc Blanc : N° 23
- Dou des Lanches : N° 6'

Carte touristique *Sentiers VTT et VAE*

- Jean Blanc / L'Éclipse / Bouc Blanc : N° A B
- Bouc Blanc : N° B

ITINÉRAIRES HIVER

Document hiver *Plan sentiers et villages*

- Jean Blanc / L'Éclipse : sentiers damés D P
- Dou des Lanches : sentier damé F

COURCHEVEL VILLAGE

Plan du Vah

Cette piste serpente entre forêt, lac et clairières depuis le site de Praméruel jusqu'aux chalets de Courchevel Village. *Vah* désigne, à l'origine, un passage à gué, près d'un plan d'eau ou d'une zone humide.

Les Tovets

C'est un nom savoyard qui signifie *tuf* pour parler d'une pierre locale ou d'une carrière de pierres, particulièrement friable et facile à sculpter pour aménager des encadrements de portes et fenêtres. Le plateau des Tovets, à 1800m d'altitude, fut le site choisi pour installer la nouvelle station de ski de Courchevel 1850, à partir de 1946. Aujourd'hui, la piste fait la liaison avec Courchevel Village.

COURCHEVEL MORIOND

Chanrossa

Col sur les hauteurs de Courchevel Moriond (2544m) en limite du Parc national de la Vanoise. En patois savoyard, son nom signifie *champ rouge* car le site est exposé au soleil couchant.

Jean Pachod

Du nom du premier moniteur de ski de la vallée (1932), originaire du village du Praz, à l'initiative de la première école de ski installée à Courchevel Moriond en 1935.

COURCHEVEL 1850

Émile-Allais

Du nom de l'ancien champion de ski originaire de Megève et premier moniteur de ski, inventeur de la technique du ski français (1937). Il fut directeur technique et sportif de Courchevel de 1954 à 1964 et inventa ici le métier de pisteur-secouriste. Le stade de slalom porte son nom.

Park City

Nom d'une ancienne ville minière, aujourd'hui station de sports d'hiver américaine, située dans les Montagnes Rocheuses (Utah) et jumelée avec Courchevel depuis 1986. La station a participé aux J.O. d'hiver de 2002 (Salt Lake City).

ITINÉRAIRES ÉTÉ

Topo-guide été *Balades et randonnées à Courchevel*

- Plan du Vah : N° 19 24
- Les Tovets (passage à proximité) : N° 22 24
- Chanrossa / Jean Pachod (clairement visible mais l'itinéraire ne passe pas par la piste) : N° 4
- Émile Allais (passage à proximité) : N° 29
- Park City : N° 32

Carte touristique *Sentiers VTT et VAE*

- Plan du Vah / Les Tovets : N° C
- Émile Allais : N° B

ITINÉRAIRES HIVER

Document hiver *Plan sentiers et villages*

- Plan du Vah : sentiers damés C C' E / itinéraire raquettes N° 7
- Les Tovets (passage à proximité) : sentiers damés K E

DAMAGE DES PISTES

LE DAMAGE DES PISTES À COURCHEVEL

Depuis la création de la station, l'accent a été mis sur le travail du manteau neigeux, des pistes et sur la recherche de la qualité et sécurité maximale.

De 1954 à 1964, Émile Allais fut le directeur technique et sportif de la station et en fit son laboratoire d'idées. Il inventa le concept du domaine skiable damé et entretenu pour le confort des skieurs. Il était plus important pour lui de bien faire descendre les clients du sommet de la station plutôt que de les aider à monter.

Pour damer les pistes, différentes techniques étaient alors employées : descente de la piste à ski perpendiculairement à la piste pour lisser au mieux les surfaces, remontée de la pente skis aux pieds en escaliers, puis utilisation de grillages et de gros rouleaux de 1,5 m tractés par plusieurs personnes.

En 1959, Émile Allais fit acheter par le Département un premier véhicule chenillé, le *Snow-cat* (venu des États-Unis), utilisé pour les expéditions polaires, en vue de réaliser des essais de damages mécaniques de la neige. Grâce aux rouleaux en bois, puis en métal, ou bien encore aux grillages qu'ils tiraient, et grâce aux chenilles elles-mêmes, cet engin a progressivement remplacé le damage "au pied".

Aujourd'hui, cette quête incessante du damage parfait est l'héritage qu'ont transmis ces intrépides passionnés, toujours à la recherche de l'excellence pour offrir un terrain de jeu d'une extrême qualité.



LE DAMAGE EN CHIFFRES AUJOURD'HUI

- 46 chauffeurs en pleine saison, la moitié est déjà présente en novembre pour tout préparer. Il faut de 15 jours à 3 semaines pour ouvrir un domaine skiable : jalonnage, sécurisation, pose des filets et matelas, damage ...
- 21 dameuses dont 8 machines à treuil avec des câbles de 1200m et 1 mulet (dameuse de remplacement) .
- 827 enneigeurs sont mis en fonctionnement à partir de -2 degrés, ils couvrent 58 % de la surface du domaine skiable.
- 12 heures pour damer La Saulire (2 machines mobilisées pendant 6 heures).
- 18 heures pour damer Les Creux (3 machines mobilisées pendant 6 heures).
- Coût d'une dameuse : en moyenne 350 000€, jusqu'à 450 000€ pour une machine à treuil.



109 —

© Courchevel Tourisme

UNE MONTAGNE « INTELLIGENTE »

Au-delà de la volonté des femmes et des hommes de Courchevel qui se sont employés et s'emploient toujours pour garantir un domaine skiable parfaitement entretenu, Courchevel bénéficie aussi d'un environnement naturel parfaitement adapté à la pratique du ski avec :


- Des pistes très majoritairement orientées au nord, ce qui garantit une qualité de neige exceptionnelle et facile à travailler ;
- 85% du domaine au-dessus de 1800m d'altitude, ce qui favorise une bonne conservation du manteau neigeux ;
- Un domaine skiable très étendu avec 421 hectares de pistes entretenues (soit la station des 3 Vallées la plus grande en surface de pistes de ski) mais sur un territoire compact (le périmètre du domaine skiable de Courchevel est le plus compact parmi les stations des 3 Vallées), ce qui facilite et fluidifie les changements de secteurs ;
- Un relief qui se redresse au fur et à mesure qu'on s'éloigne de l'urbanisation, qui permet une progression naturelle dans la pratique du ski.

NEIGE DE CULTURE

BIEN PRÉPARER LA SAISON D'HIVER

Le réseau de neige de culture date de 1983 et s'est développé au fil des années. Aujourd'hui, c'est un réseau de 714 enneigeurs interconnectés qui est géré depuis l'usine à neige de Biollay. L'eau, prélevée à 90% dans le torrent de la Rosière, est pompée pour être stockée à la retenue de l'Ariondaz. Elle est ensuite distribuée soit gravitairement soit par pompage sur l'ensemble des enneigeurs disposés sur le domaine skiable de la vallée de Courchevel : un réseau qui s'étend de Courchevel Moriond jusqu'à Courchevel La Tania.

En 2020, un immense chantier s'est terminé au col de la Loze pour créer la plus grande retenue collinaire de Courchevel (170000m³), afin de sécuriser l'enneigement de la future piste de descente des Championnats du Monde FIS de ski alpin Courchevel - Méribel 2023 et des secteurs de Courchevel La Tania et Courchevel Le Praz.



La neige de culture, ainsi produite, est le résultat d'une alchimie d'eau et d'air additionnée à une pression de 30 bars pour produire des gouttelettes qui se transforment en flocons de neige à la sortie des enneigeurs. À la fonte des neiges, l'eau retrouve son cycle naturel et s'écoule dans les torrents et nappes souterraines. La température extérieure doit être au minimum de -3° ou -4° pour produire une neige de culture de qualité optimale.

110



Connaissez-vous le métier de nivoculteur ?

C'est un « fabricant de flocons ». Très technique et touche-à-tout, le technicien travaille avec des pressions d'air et d'eau qui montent jusqu'à 70 bars (pour comparaison, un jet de robinet représente 3 bars). Plusieurs technologies se rencontrent : électricité, pneumatique, informatique, électronique, etc.

ITINÉRAIRES ÉTÉ

Topo-guide été *Balades et randonnées à Courchevel*

- Retenue Ariondaz : N° **5**
- Lac de la Rosière : N° **1**
- Retenue du col de la Loze : N° **5** **6'**

Carte touristique *Sentiers VTT et VAE*

- Retenue d'Ariondaz : sentier **D**
- Retenue du col de la Loze : sentier **B**

L'OR BLEU DES MONTAGNES

© Découvrir Les Alpes



UNE PRÉCIEUSE RESSOURCE ET DE MULTIPLES USAGES

L'eau est une ressource naturelle importante qu'il a fallu gérer au fil du temps et du développement économique de la station de Courchevel. Réseau d'eau potable, réseau d'eau pour la neige de culture et enfin réseau d'eau pour l'hydroélectricité sont autant d'utilisations différentes qui méritent une attention particulière de la part des communes de montagne. Un lieu stratégique : le site de la Rosière et son barrage EDF (1500m). Deux réseaux se développent depuis ce lieu : l'un en amont, l'autre en aval.



111

© Courchevel Tourisme

Le réseau amont est constitué d'une pompe permettant l'alimentation de la retenue de l'Ariondaz (2300m) qui fournit ensuite l'eau nécessaire à la production de neige de culture grâce à un réseau de galeries souterraines. À mi-pente, une usine de désulfatation (Pralong, 1900m) permet l'utilisation optimale de la ressource. Le réseau aval est constitué de conduites forcées menant au bassin de décantation de Courchevel Village (Les Grandes Combes, 1500m), via l'aqueduc « Force et Lumière » et à la centrale hydroélectrique de Bozel (850m).

La commune de Courchevel, EDF et la S3V travaillent en étroite collaboration pour optimiser la gestion de l'eau à Courchevel.

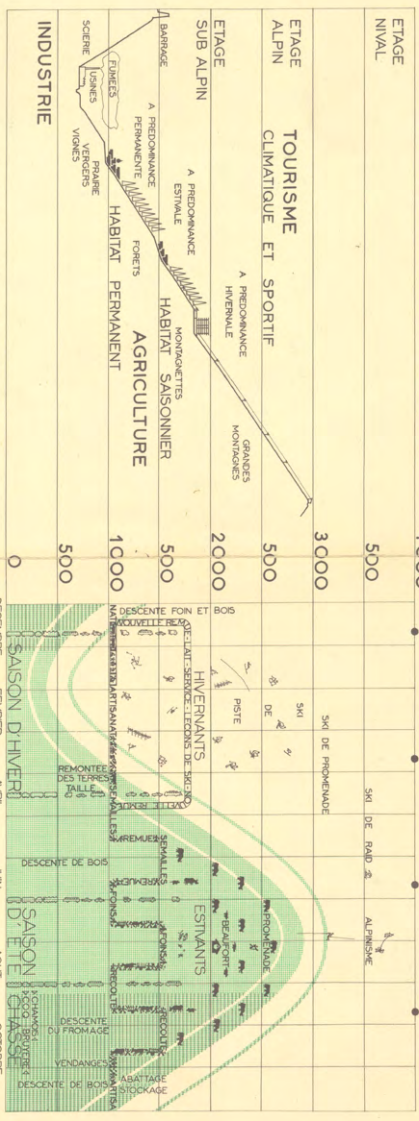
ITINÉRAIRES HIVER

- Lac de la Rosière : sentier damé **G** / itinéraire raquettes N° **6**
- Retenue du col de la Loze : sentier damé **F**

VIVRE EN MONTAGNE

DANS L'ESPACE DE LA VALLEE DANS LE TEMPS D'UNE ANNEE

COUPE N.S. SUR SILLON E.O. ALTITUDES HIVER PRINTEMPS ETE AUTOMNE



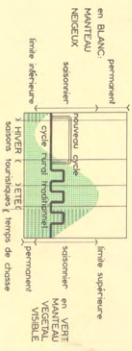
LES ELEMENTS DESSUS SONT TIRÉS DE ST BON - TAMERNAISE

LES MONTAGNARDS, EPROUVÉS AUX DIFFÉRENTS CLIMATS QUI S'ÉTAGENT SUR LES VERSANTS, ONT TOUJOURS ÊTE CONDUITS, DE CE FAIT, A EXERCER PLUSIEURS ACTIVITÉS, PASTORALES, FORESTIÈRES, ARTISANALES, ET A CHERCHER AILLEURS LES RESSOURCES COMPLÉMENTAIRES, INDISPENSABLES DANS UN PAYS OÙ LA NÉCESSITÉ RECOUVRE LE SOUL CINO A SEPT MOIS PAR AN.

L'INDUSTRIE ATRÈRE NAQUIÈRE DANS LES VALLEES PAR LES COURANTS D'EAU, A CONTRIBUÉ A RETENIR SUR PLACE UNE PARTIE DE LA POPULATION. L'AGRICULTURE ST ENVI AVANTÈRE DEVANS LONGTÈRES AUX ROUTES ET AUX EXCESSIFS DU CLIMAT. LA SUCCESSION DE SAISONS FAVORISABLES A LA PRATIQUE DE LA PÊCHE, DE LA CHASSE, DE LA MONTAGNE ALPINE A SES DIFFÉRENTS NIVEAUX.

LE TOURISME A CRÉÉ UN UTOPIE NOUVEAU. CLIMATIQUEMENT, IL EST FAVORISÉ PAR LES SAISONS D'ÉTÉ ET D'HIVER. LE PARC NATIONAL, PROTÈGE LES BEAUTÉS NATURELLES. IL LES CONSERVE A L'USAGE DES GÉNÉRATIONS ACTUELLES ET A VENIR. DONT LE BÉSON DE NATURE GRANIT EN MÊME TEMPS QUE LEUR URBANISATION. A L'UNISSÉ DE CE MOUVÈMENT QUI SPÉCIFIQUE LE CONCENTRÈRE LES HOMMES DANS LES VALLEES, LA MONTAGNE FAVORISE LE DÉVELOPPEMENT DE COMMUNAUTÉS D'HOMMES POLYVALENTS ET LIBRES, OÙ LE MOMENT DE LA VALLEE DES DESPLAIES ALPINES DANS LA NATION, L'EUROPE, ET LE MONDE.

LEGENDE





© Le Barn Studio

*Document réalisé par Courchevel Tourisme
en collaboration avec la mairie de Courchevel et la Fondation Facim. Année de publication : 2022.*



COURCHEVEL
EN UN SCAN
COURCHEVEL IN A SCAN